656369

В Кемерове обезврежен «белый китаец»

Октябрь

пн.	1	8	15	22	29
вт.	2	9	16	23	30
ср.	3	10	17	24	31
чт.	4	11	18	25	
пт.	5	12	19	26	
сб.	6	13	20	27	
вс.	7	14	21	28	

КУРС ВАЛЮТЫ (ЦЕНТРОБАНК)

$ 24,98 руб.

€ 35,27 руб.

Интернет-приемная губернатора
www.mediakuzbass.ru
Письмо А.Тулееву — ответ А.Тулеева

Издается с 7 января 1922 года.

ОБЛАСТНАЯ МАССОВАЯ ГАЗЕТА

Кузбасс

187 (24421) 10 ОКТЯБРЯ 2007 г., СРЕДА

акцент

Новая методика исчисления вреда, причиненного водным объектам, способна разорить даже крупные предприятия.

НЕ ЖДАЛИ!

Рис. Валерия Илиндеева.

На этой неделе впервые в области Новокузнецкая природоохранная прокуратура предъявила исковое требование, по которому провинившемуся водопользователю предъявлена крупная сумма ущерба, рассчитанная по новой методике. Сумма ущерба составила около

10478000 рублей!

Этой весной произошел случай, который остался почти незамеченным – Министерство природных ресурсов утвердило Методику исчисления размера вреда, причиненного водным объектам вследствие нарушения водного законодательства. Рутинное вроде дело. Однако сейчас становится ясно, что этот документ может действительно кардинально изменить экологическую ситуацию и снизить урон, наносимый промышленными предприятиями окружающей среде.

Экологи ждали этого момента целых десять лет, потому что до сих пор было неясно: как перевести в деньги ущерб предприятий-водопользователей, нанесенный в результате аварийных сбросов в реки? В Томь, например, сточные воды сбрасывают 54 предприятия Кемерова, Новокузнецка, Мысков, Междуреченска, Юрги и др. В случае аварийного несанкционированного сброса действия нарушителя подпадали под статью 8-13 Административного кодекса. Согласно ей юридическое лицо наказывалось штрафом на сумму от 100 до 200 минимальных размеров оплаты труда. Что такое эта выплата для крупной шахты, разреза, энергетической компании или металлургического комбината? Сущие пустяки. Между тем на ряде предприятий очистные сооружения либо отсутствуют, либо устарели. Строили их в 60-х годах, и они порядком износились. Сегодня вкладывать деньги в модернизацию очистных сооружений собственникам, видимо, жалко, ибо затраты исчисляются миллионами долларов. Поэтому, по словам следователя Новокузнецкой природоохранной прокуратуры Оксаны Калугиной, там, где очистные отсутствуют, их не строят, а те, что имеются, не реконструируют. Да и какой смысл тратить такие деньги, когда можно заплатить мизерный штраф и спокойно продолжать работу.

Методики, подобные недавно принятой, существовали в советские времена, и суммы штрафов и восполнения материального ущерба выписывались колоссальные. Руководители предприятий боялись этих санкций как огня, поэтому вкладывали в экологию немалые деньги. Но потом кто-то умный в Москве догадался: раз старая методика по расчетам нанесения вреда водным ресурсам не прошла регистрацию в Министерстве юстиции, следовательно, не имеет юридической силы. С того момента ее отменили. И вот спустя десять лет крайне необходимый нормативный документ вновь вступил с силу, он прошел регистрацию в Минюсте 15 мая 2007 года.

На этой неделе впервые в области Новокузнецкая природоохранная прокуратура предъявила исковое требование, по которому провинившемуся водопользователю предъявлена крупная сумма ущерба, рассчитанная по новой методике.

Инцидент произошел в начале июля этого года. По реке Абе поплыло большое черное пятно. Вода в этой речке никогда кристально-чистой и не была, но жители Новокузнецка, искавшие у реки в тот летний вечер прохлады, почувствовали специфический едкий запах. Поверхность воды покрылась черной маслянисто-радужной пленкой, похожей на мазут. Этот факт заинтересовал сотрудников ГО и ЧС. Пробы с речной водой отправили на анализ. В данном сбросе специалисты лаборатории защиты водного, воздушного бассейнов и промсанитарии зафиксировали превышение ПДК по фенолу в 27 раз! Новокузнечане тем временем начали жаловаться во все инстанции.

Специалисты подтвердили факт залпового выброса в Абу, но никто не мог дать точного ответа на вопрос: кто мутит воду? Расследование инцидента продолжили службы Роспотребнадзора и органы прокуратуры. Проверки велись в течение июля и августа. И вот сегодня стали известны официальные результаты расследования: сброс произвело ООО «Евро-Азиатская энергетическая компания». Это предприятие обслуживает предприятия НКМК, а также осуществляет теплоснабжение Новокузнецка.

Для энергетиков **все обошлось бы штрафом до ста тысяч рублей**, не вступи в июле этого года в силу новая методика расчетов ущерба. Управление Росприроднадзора по Кемеровской области рассчитало сумму ущерба, которая составила около **10 млн. 478 тыс. рублей!**

– Мы оформили исковое заявление и отправили в Центральный суд Новокузнецка, – рассказывает Оксана Викторовна. – Все кузбасские предприятия должны учесть, что на сегодняшний момент данная методика действует и суммы ущерба будут выписываться колоссальные. В дальнейшем мы будем предъявлять штрафы еще крупнее.

Разбирательство продолжится в суде. Но ясно одно: у крупных предприятий-водопользователей Кузбасса появилась головная боль, связанная с необходимостью привести в порядок очистные сооружения. А у природоохранных контролирующих органов теперь появился мощный инструмент воздействия на нарушителей.

И все же возникает вопрос: отчего в Министерстве природных ресурсов не предоставили предприятиям возможность подготовиться к новому, более жесткому порядку? Можно было бы установить переходный период, в течение которого хозяйствующие субъекты могли бы принять упредительные меры, чтобы не платить огромные штрафы, а инвестировать эти средства в экологию.

МЕЖДУ ТЕМ

В Управлении Росприроднадзора по Кемеровской области сообщили, что в Новокузнецке, Кемерове и Кемеровском районе в настоящий момент проводится ряд плановых проверок предприятий-водопользователей рек федерального значения. По итогам этой работы нарушителям, скорее всего будут предъявлены претензии. Сумма штрафов отныне рассчитывается по новой методике.

Лариса БАЗАРОВА.

КУРЬЕР



В этом пакете находится 1000000 доз наркотика.

Конец «белому китайцу»

В Кемерове кузбасские наркополицейские пресекли деятельность организованной преступной группы, производившей в подпольной лаборатории синтетические наркотики.

Получение сильного синтетического наркотика – фентанила, более известного среди наркоманов как «china white» («белый китаец»), осуществлялось по специальной технологии. По воздействию на организм человека это вещество подобно героину, однако оно в десятки раз мощнее и опаснее. Из-за высокой активности препарата вероятность передозировки им очень велика. Одного грамма фентанила достаточно для изготовления 10 тысяч (!) доз наркотиков, а его производство для наркоторговцев в двадцать раз выгоднее, чем производство героина. Первый раз небольшое количество «белого китайца» наркополицейские изъяли в Кемерове весной этого года. А потом постепенно, шаг за шагом, вышли на его производителей и подпольную лабораторию.

Как пояснили в пресс-службе Управления наркоконтроля РФ по Кемеровской области, в результате спецоперации было изъято более 100 граммов фентанила, а также оборудование и прекурсоры, необходимые для производства наркотиков. Возбуждено уголовное дело.

Оказалось, что организатор подпольной лаборатории, которая располагалась в обычной кемеровской квартире, даже не имел химического образования, а заочно учился в одном из кемеровских вузов на юриста. Сейчас он и те, кто сбывал наркотик, арестованы. Если их вина будет доказана, то, согласно российскому уголовному законодательству, каждому из них может грозить до 20 лет лишения свободы.

Ведется следствие.

Губернатор А.Г. Тулеев поблагодарил начальника Управления наркоконтроля РФ по Кемеровской области М.З.Бешенцева за удачно проведенную операцию и попросил представить всех отличившихся к областным наградам.

Против травматизма

В область поступило почти 3,5 тыс. фликеров (значки, отражающие свет в темное время суток), приобретенных за счет средств федерального бюджета.

Они получены по соглашению о реализации федеральной целевой программы «Повышение безопасности дорожного движения в 2006-2012 годах» между Министерством внутренних дел РФ и администрацией области.

Специальные значки распространены в школах Кемерова, Березовского, Топок, Ленинска-Кузнецкого, Полысаева – городов, где отмечается высокий уровень детского дорожно-транспортного травматизма.

Кроме этого, из областного бюджета выделено 225 тыс. рублей для приобретения более 16 тыс. светоотражающих приспособлений, которые планируется распространить среди дошкольников и учащихся младших классов городов и районов Кузбасса.

Курьер

Климат

11 октября переменная облачность, преимущественно без осадков. Ветер слабый. Температура ночью 0 – -5°С, днем +12 – +17°С, в горах +7 – +12°С.

12 октября переменная облачность, преимущественно без осадков. Ветер слабый. Температура ночью 0 – +5°С, при прояснениях до -3°С, днем +12 – +17°С.

Прогноз погоды на 10 октября

Переменная облачность. Ветер переменный слабый. Утром местами туман.

Давление будет расти, влажность существенно не изменится. Общий уровень загрязнения атмосферы ожидается невысокий. Магнитное поле Земли спокойное.

Восход 8.35
Заход 19.29
Долгота дня 10.54

Заход 18.53
Восход 7.39
Новолуние 11 октября

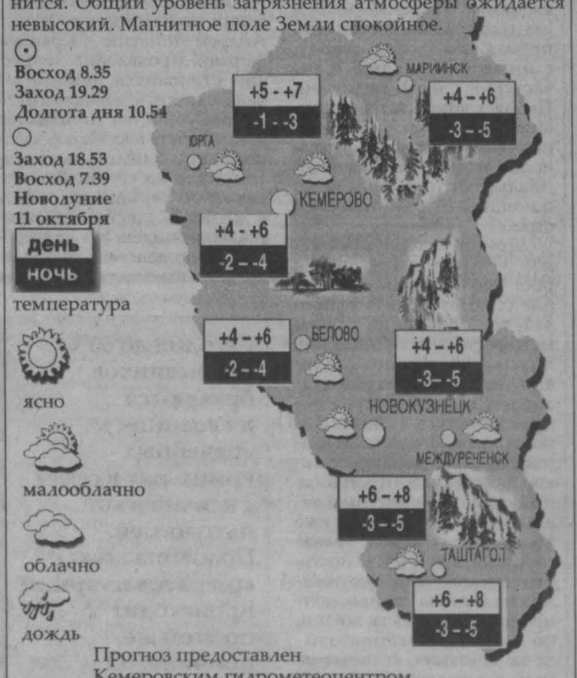

Прогноз предоставлен Кемеровским гидрометеоцентром.

Как стало известно...

Служба новостей «Кузбасса», тел.: 52-36-45, 52-67-67

Продукты «кусаться» не будут

Администрация области инициировала заключение соглашения между сельхозпроизводителями, предприятиями пищевой и перерабатывающей промышленности и торговыми организациями.

Участники таких соглашений обязуются не повышать цены на молочную продукцию по всей цепочке ее формирования.

Соглашение распространяется на социально значимый перечень молочной продукции, а именно: молоко 2,5% жирности в пленке, кефир 2,5% жирности в пленке, сметана 10% жирности, творог нежирный весовой, масло коровье сладкосливочное 72,5% жирности, весовое.

Кроме того, в ближайшую пятницу, 12 октября, в Кемерове пройдет сельскохозяйственная ярмарка. Решено проводить такие ярмарки в городах Кузбасса еженедельно. Цены на продукты питания на них будут ниже, чем в розничной сети, поскольку на ярмарках производители продукции торгуют напрямую.

Кроме того, в губернских предприятиях торговли также можно приобрести продукты по ценам на 10-15% ниже рыночных. В настоящее время в Кузбассе действует 49 таких магазинов.

Шерегеш может стать горнолыжной столицей мира

Автор идеи — президент Федерации горнолыжного спорта и сноуборда России А.Р. Бокарев.

Именно он стал инициатором проведения здесь этапа розыгрыша Кубка России по сноуборду и чемпионата России по горнолыжному спорту. С этим предложением он обратился к губернатору области А.Г. Тулееву, и тот дал добро. Этап розыгрыша Кубка России по сноуборду пройдет в Шерегеше уже в конце февраля, чемпионат России по горнолыжному спорту — в марте. По словам специалистов департамента молодежной политики и спорта области, эти соревнования, сами по себе достаточно высокого уровня, станут в своем роде показательными — представители Федерации хотят посмотреть, отвечают ли условия Шерегеша международным требованиям, подходит ли он для проведения здесь этапов Кубка Европы и мира.

Алкашам рулить «закажут»

Кемеровская областная ГИБДД и областной клинический наркологический диспансер подписали соглашение о... компьютерном сотрудничестве. Его цель – предотвратить выдачу прав на вождение алкоголикам и наркоманам.

Уже в ближайшие дни наркологи, работающие в составе медкомиссий, станут в режиме он-лайн передавать гаишникам сведения о гражданах, действительно получивших их допуск на вождение транспортного средства. Эта мера продиктована тем, что сегодня многие автолюбители приносят поддельные справки. В их числе – и лица, не снятые с официального наркологического учета. Проверки показали, что в некоторых территориях в течение дня за правами приходили десятки человек, тогда как на осмотре у нарколога были единицы. А всем известно: последствия «пьяных» ДТП – самые тяжелые.

До конца года эксперимент с обменом компьютерных баз данных наркологов и сотрудников ГАИ решено «обкатать» в Кемерове. А с января – начать тиражировать на всю область.

Валентина АКИМОВА.

переписка с властью

Глазами стариков

«Здравствуйте, уважаемые добрые люди!

Я, С-на, живу одна за городом, где сады, очень далеко от центра. Меня загнали сюда мои детки. У меня их было шестеро. На окраине полегче было прокормить их. А муж – алкаш. Теперь я осталась одна, а детки забыли, что их мать еще где-то живая. Я пенсионерка, инвалид II группы, репрессированная, мать-героиня. Я ничего не видела, кроме горя и страдания. И детки так меня предали. Все имеют квартиры и машины, а их мать людей нанимает, чтобы за хлебом сходили да молока купили…»

(Из письма в администрацию области).

Сколько еще таких матерей прозябают в одиночестве и нищете при вполне обеспеченных сыновьях, дочках, внучках и т. п.? Это вряд ли скажут даже в органах власти, куда обычно обращаются в поисках элементарной помощи. Ведь не все пишут или, точнее, могут написать, позвонить, прийти, чтобы рассказать о себе. Некоторые старики просто тихо умирают в одиночестве и забвении.

Автор этого письма считает, что дети ее предали, оставив одну без всякой помощи. Трудно сказать, что побудило этих детей проявить равнодушие к судьбе самого близкого человека. Может быть, их детство было настолько хмурым, что теперь хочется все забыть? В том числе и родителей? Как бы там ни было, но у матери, если она не лишена родительских прав, есть способ напомнить о себе своим детям – подать на алименты. Даже если ее многочисленная родня будет выплачивать по 500 рублей в месяц, эта женщина не будет чувствовать себя хотя бы нищей.

Некоторые люди не догадываются о возможности взыскания алиментов с собственных детей в силу правовой безграмотности. Но обращаться в органы власти или соцзащиты можно ведь не только за конкретной помощью, но и за советом. В той же соцзащите можно выяснить для себя все правовые вопросы.

Впрочем, пожилые люди порой будто забывают, что у них есть кто-то, в ком течет родная кровь. Такое впечатление складывается при чтении писем, поступающих в областную администрацию. А может, эти люди сознательно умалчивают факты родства?

Вот в Новокузнецке подает сигнал «SOS» одинокий инвалид. Когда выписывали его из больницы после ампутации голеностопов, дома никто не ждал. Да и дома, как такового, не было. Так, съемная комната в коммуналке. На ее оплату уходит почти вся пенсия по инвалидности. А на что жить? Протезов у человека нет, бытовых приборов – никаких. «Мне 50 лет, – пишет он в письме. – Хочу работать. Но передвигаться могу только на четвереньках, по комнате. Протезов пока нет. Когда соседи дают прочитанную газету, я ищу объявления о продаже старенького холодильника. Был бы и вам благодарен за помощь в любом виде».

У этого человека мысли об элементарном выживании. Ни о чем другом он даже не мечтает. Конечно, помощь со стороны администрации была оказана немедленно. Но стали разбираться, есть ли у него хоть кто-то из близких. Оказалось, 30-летняя дочь и 33-летний сын живут в Кемерове. С женой этот человек развелся в 1991 году, отношений не поддерживает. Могли бы дети сейчас проявить участие в судьбе отца? Наверное, могли, если бы отец после развода поддерживал с ними связь. Однако и при другом развитии событий, если отец не был лишен родительских прав, суд мог бы заставить сына и дочь вспомнить о своем несчастном родственнике.

Ни слова не пишет о своих детях и автор другого письма – из Белова. Но подчеркивает, что является труженицей тыла, ветераном труда, инвалидом II группы. То есть человек в свое время хватил лиха и сейчас, в мирное время, мог бы, наконец, расслабиться на заслуженном отдыхе. Но нет, обстоятельства так сложились (не указывает, какие), что осталась без жилья. В настоящее время снимает комнату в общежитии за 2 тыс. рублей (считай, полпенсии уходит. – **Прим. ред.**), а прописана… в дачном домике. Женщина просит выделить ей жилплощадь.

В этой истории поражает не тот факт, что заслуженный человек скитается по чужим углам на старости лет. Такое бывает при пожарах, стихийных бедствиях. Да мало ли. Но вот чтобы при большом количестве трудоспособных родственников (автор письма, как выяснилось, является матерью-героиней) оказаться, считай, на улице?! Это непонятно.

Какова судьба этой жалобы? Из администрации Белова сообщили, что женщина состоит на учете с октября прошлого года, а очередь нуждающихся в жилье на момент обращения была 824 человека. Поэтому для временного проживания была предложена комната в трехкомнатной квартире

Бедствующим старикам даже и в голову не приходит, что собственные чада не могли бы, а обязаны помочь. «Всю жизнь работала на ферме, ветеран труда, вырастила семеро детей, – пишет о себе другая мать-героиня. – Теперь вот проблемы со здоровьем, а лекарства покупать не на что. Если сможете чем помочь…» Помогли, разумеется. В департаменте охраны здоровья населения, куда было передано письмо, составили для этой женщины целый план бесплатной медпомощи. Но возникает вопрос. У нее семеро детей. Неужели от них ничего не полагается? Сама-то она обращалась к детям с таким вопросом?

Следующее письмо совсем из ряда вон. Из Мариинского района. Здесь когда-то жила дружная семья, в которой росли пятеро детей. Но дети выросли, разъехались кто куда, и в той деревне рядом с постаревшими родителями остался лишь старший сын. Но сейчас и он засобирался в город, а имущество свое потихоньку продает. «Пока сын жил здесь неподалеку, – пишут в администрацию загрустившие старички, – он помогал нам, так как у него в хозяйстве есть конь. Сейчас ему конь не нужен, предлагает нам купить за 30 тысяч, но у нас таких денег нет»…

То есть эти люди просят помочь им… купить у сына коня. Тот факт, что дети перед родителями в неоплатном долгу, им почему-то неведом.



Фото Федора Баранова.

Мало того, они оправдывают детей: «У них свои проблемы, свои дети, а заработки небольшие». Да, и так бывает. Но кто ж пожалеет вас самих, больных, одиноких и старых? Представители органов власти, к которым обращаетесь, готовы сделать все возможное для вас. По долгу службы. А по зову сердца кто откликнулся? И когда же этому зову быть, если не сейчас, пока вы еще живы?

Конечно, и в органах власти не всегда могут принять те меры, на которые рассчитывают пожилые люди. Вот одно из подобных писем, зарегистрированных в управлении по работе с обращениями граждан обладминистрации. «Я отработала 48 лет, труженица тыла. Стыдно за внука. Он прописан в моей квартире, не работает, пьет, огрызается, съедает мои продукты. Обращалась в милицию по поводу внука, но его тут же выпускают за отсутствием состава преступления. Помогите мне внука выписать из квартиры или заставить работать». Как помочь бабушке практически, если речь идет о ее родственнике, которого сама же прописала и, скорее всего, сама же избаловала? Можно лишь посоветовать договориться с ним по-хорошему или обратиться в суд.

По той же причине отказали другой заявительнице – 70-летней старушке из Мариинска. Задолженность по квартплате у нее составила 10 тыс. руб., а субсидию не оформляют. «Почему так?» – спрашивает автор письма. Из администрации Мариинска пришел ответ: «Кроме вас, прописаны и живут в квартире 41-летний сын, который не работает и в центре занятости на учете не состоит, и 18-летний внук. Причин для оказания помощи нет».

Если выясняется, что у заявителя действительно безвыходная ситуация и его дети сами постарели, не в силах помочь, то меры реагирования принимают в сжатые сроки. И по «полной программе». Например, на письмо из Егозова Ленинск-Кузнецкого района отреагировали в считаные дни. А женщина писала, что живет одна, единственный сын умер, болезни одолели, а тут еще углярка развалилась. Ветеран труда, труженица тыла. Ремонтировать углярку не стали, построили новую.

Участник Великой Отечественной войны из Крапивинского района просит помочь в ремонте дома. Подобные письма от бывших фронтовиков не так уж редки, но данная ситуация – особенная. «Лежу не вставая, ослеп, последние несколько лет живу в доме дочери-пенсионерки. Она вдова, вдобавок тяжело травмирована. Остальные родственники живут далеко. Дом старый, без удобств, сыплется. Дочь нашла рабочих, на свои средства заменила оконные блоки, но проблема не снята». Словом, молодцы люди. Несмотря на все «но», цепляются за жизнь. Сами. Неудивительно, что и местная власть им охотно помогает – нашла денег на ремонт из разных источников.

58-летняя беловчанка пережила большое горе – гибель сына в Чечне. Тот заживо сгорел в танке и посмертно награжден за мужество. «Жизнь моя словно остановилась. Прошло 12 лет как нет сына, после такого горя я стала заикаться, мучают головные боли. Живу на уколах и таблетках». Из письма в адрес губернатора ясно, что женщина нуждается в хорошем санаторно-курортном лечении. И ей была выделена за счет средств облбюджета путевка в Белокуриху.

Учительница из Березовского, педстаж которой более 50 лет, жалуется на слишком скромную жизнь. Пришли в негодность бытовые приборы – печь, холодильник, а заменить их не на что – пенсия 3500 плюс кузбасская пенсия 500 рублей. Здоровье ясно какое. Что самое печальное – всю жизнь посвятила детям, а своих нет. И родственников нет. Письмо свежее, взято на контроль, так как заслуги этого человека бесспорны.

Но и тех, кто не носит орденов и звания «заслуженный», тоже не оставляют в беде. Берут во внимание такие обстоятельства, как старость и малообеспеченность. Приведу пример. В Беловском районе проживают бабушка с дедушкой в обычной избушке. Детей у них нет. Пенсия на двоих – 3890 рублей. Просят обеспечить их углем. Учитывая, что живут в сельской местности, одни, пенсионного возраста, в администрации района выделили и уголь, и средства на его доставку.

Елена ЩЕРБАКОВА.

сегодня - Всемирный день психического здоровья

Душа в калейдоскопе жизни

Как особая дата, этот день отмечается с 1992 года. Цель масштабной акции – привлечь внимание общества к проблеме психического здоровья. Уровень собственно психических заболеваний, обусловленных внутренними генетическими причинами, на протяжении многих лет во всем мире остается практически неизменным. Тогда как ненаследственная патология продолжает расти. В Кузбассе количество пациентов с подобными расстройствами за последнее десятилетие увеличилось в несколько раз.

Антидепрессанты для мигранта

– Девиз нынешнего дня: «Психическое здоровье в изменяющемся мире, влияние культуры и различий», – уточняет Владимир Гордеев, зам. главврача по лечебной части Кемеровской областной клинической психиатрической больницы. – Он выбран потому, что сегодня, по оценкам ВОЗ, примерно 3% населения земного шара являются мигрантами. Эти люди оторвались от корней, приехали в чужую страну, с иными обычаями и зачастую – с иной религией. Пытаясь вписаться в непривычный для них уклад, они испытывают не только трудности экономического и социально-бытового плана, но и мощный психологический стресс.

Другой аспект проблемы – продолжающийся рост урбанизации. Население стремится жить в городах, где больше не только межличностных контактов, но и конфликтов тоже. Влияние на психику людей оказывают и труд на вредных производствах с опасными условиями. И колоссальный информационный прессинг: количество тех же программ, принимаемых обычным телевизором, исчисляется уже десятками. Наконец, нельзя сбрасывать со счетов постарение населения. Достижения медицины увеличивают продолжительность жизни, но с годами накапливаются заболевания, которые не только оставляют «шрамы» на теле, но и вызывают различные поражения мозга, в том числе –старческое слабоумие.

– По прогнозу Всемирной организации здравоохранения, к 2020 году на второе место после сердечно-сосудистых заболеваний выйдут депрессии – по числу дней нетрудоспособности работающего населения, – продолжает тему главный врач Кемеровского городского центра медико-психологической помощи населению профессор Андрей Лопатин. – Крайней формой проявления депрессии становится нежелание человека жить, доводящее его до самоубийства. Количество самоубийств в Кузбассе, как и по России в целом, наконец-то пошло на убыль. Значит, какой-то серьезный рубеж в жизни общества действительно пройден. Но до всеобщего благоденствия еще далеко. Обращаемость населения за медицинской помощью, в том числе за стационарной, продолжает расти. Почему? В процессе борьбы за выживание люди исчерпали ресурсы здоровья? Нет, это депрессии тянут за собой шлейф различных болезней. На первый взгляд, со снижением эмоционального фона они не связаны. Пациенты жалуются на сердце, желудок, на боли в спине… Но вылечить их, не затрагивая первопричину, очень сложно. Именно поэтому в последнее время все чаще говорят о социальной роли психиатрии…

Сегодня до 60% призывников бракуются на военно-врачебных комиссиях в связи с психической патологией. Половина всех возвратов из армии происходит по этой же причине.

Социальная роль психиатрии

Что же в связи с этим делается в Кузбассе? Оказывается, не так уж и мало.

С 1993 года в Кемерове работает единственный в России самостоятельный суицидологический центр, ориентированный на предотвращение самоубийств. Впрочем, задач у этого учреждения, официально именуемого городским центром медико-психологической помощи населению, на самом деле больше. Здесь лечат различные кризисные состояния и различные формы нехимических зависимостей, в том числе игроманию. В виду растущего спроса этот вид помощи даже выделили в самостоятельное направление.

В состав кемеровского центра входит круглосуточный телефон доверия, 3 амбулаторных кабинета медико-психологической помощи населению и кризисный стационар на 30 коек.

Телефоны доверия действуют еще в 10 территориях области. В Новокузнецке, Белове и Междуреченске открыты также кризисные стационары. Параллельно в этих городах и в Юрге ведется амбулаторный прием «кризисных» пациентов. По сути, здесь работают такие же специалисты, что и в психиатрических клиниках, но лечиться вне стен «желтого дома» людям комфортнее.

В связи с этим и классическая психиатрия теперь все чаще сама выходит в народ. Во многих взрослых и детских поликлиниках Кузбасса в определенные дни и часы пациентов консультируют специалисты амбулаторной психиатрической службы. Для населения консультативный прием очень привлекателен, поскольку он не предполагает пугающей постановки на учет. А в педиатрии, например, такая помощь показана особенно: сложные роды, как и перенесенные в детстве инфекционные заболевания и травмы, могут привести к тяжелым последствиям и заметно осложнить жизнь ребенка. Тогда как своевременно выставленный диагноз и правильное лечение во многих случаях позволяют полностью скомпенсировать проблему, сохранив здоровье маленького пациента и обеспечив ему достойное качество жизни в будущем.

В поликлиниках области сегодня ширится сеть гериатрических приемов. Гериатрия – это специальный раздел медицины, посвященный изучению болезней пожилых людей, а также их лечению и предупреждению. Специализация по гериатрии обязательно предполагает «психиатрический ликбез». С тем, чтобы уже на этапе «рядом с домом» старики могли получать помощь широкого профиля.

Если же возрастным пациентам требуется серьезная коррекция поведения, их родственники могут обратиться к психиатру-геронтологу областной психбольницы. При необходимости кемеровчане могут вызвать его и на дом. Одно из стационарных отделений больницы сегодня практически полностью посвящено пожилым. Не путать эту форму медобслуживания с домом-интернатом для психохроников! В интернатах старики с выраженными поведенческими нарушениями доживают век, а в больнице они проводят от недели до месяца: за это время специалисты подбирают им лечение, позволяющее максимально скомпенсировать проблемы.

По данным Кемеровостата, в 1989 году доля кузбассовцев старше 70 лет составляла 5,4% от всего населения области. А в 2006-м их было уже 8,2%.

Интернет-поддержка

Все возрастающее число лиц с поведенческими и психическими расстройствами психиатры и социальные телефоны доверия обслужить не смогут. Это понимают сегодня не только профессионалы. Пять месяцев назад Президент России Владимир Путин выдвинул идею создания психологической Интернет-помощи, которая охватывала бы всю страну и, кроме форумов, обеспечивала бы голосовую и визуальную связь собеседников. Идея была доведена до сведения Правительства РФ, Минздравсоцразвития, Минсвязи, МЧС и других структур, первые совещания «по теме» уже состоялись.

По сути, речь идет о том, чтобы создать в масштабах России огромную структуру, объединяющую как федеральный, так и региональный уровни, с единой концепцией оказания помощи. Ведь если человек с периферии обратится к виртуальному консультанту-москвичу, а тот сочтет, что клиенту необходимо стационарное лечение, что именно он должен предпринять? Посоветовать страждущему самому найти специалиста поближе? Или же – направить его по конкретному адресу?

Предполагается, что костяк Интернет-программы будет составлен в первом квартале 2008 года. А поэтапное внедрение новой системы начнется года через два.

Ну, а поскольку идея уже носится в воздухе, на местах предпринимаются первые попытки самостоятельно сделать нечто похожее. «Кузбасс» уже сообщал о том, что онлайновые консультации опробовали психологи из Новокузнецка, в августе текущего года открывшие сайт www.tvoipsiholog.ru. Информационная сеть создается сегодня и в Кемеровской областной психбольнице. Когда работа будет завершена, здесь также может появиться Интернет-вариант телефона доверия. Во всяком случае, заместитель главного врача этого учреждения Владимир Гордеев такой возможности не исключает.

Валентина АКИМОВА.

Курьер

Фото **Федора Баранова.**

Ветеранам — деньги и почет

Вчера в Государственной филармонии Кузбасса прошел губернаторский прием ветеранов труда, посвященный месячнику пожилого человека.

Как отметил губернатор, в Кемеровской области создана и действует целая система поддержки старшего поколения. Это и бесплатное лечение в областном губернском госпитале и его филиалах, в центре восточной медицины «Элигомед», в кузбасских и российских санаториях и здравницах, где ежегодно поправляют здоровье около 20 тысяч ветеранов. Это и сеть губернских аптек и оптик, губернских рынков и магазинов, и кузбасские пенсии, и многое другое. Ежегодно на выплату кузбасских пенсий из областного бюджета направляется более 260 млн. рублей. С 1 января 2008 года минимальный размер кузбасской пенсии планируется увеличить до 150 рублей.

В заключение приема губернатор вручил ветеранам областные награды.

О семье — профессионально

В области стартовал конкурс «Год семьи в Кузбассе».

Его проводят управление по работе со СМИ администрации области, Молодежный кадровый резерв Кузбасса, департамент науки и профессионального образования, департамент культуры и национальной политики и Кемеровский областной Союз журналистов.

Конкурс проводится среди юнкоров школьных газет, радио и телевидения, среди редакций и корреспондентов студенческих СМИ, среди профессиональных редакций и журналистов областных СМИ. Номинации конкурса: «Лучший материал о Годе семьи», «Лучший материал о многодетной семье», «Лучший материал о молодой семье», «Лучший материал о приемной семье», «Лучший материл о семейных традициях», «Лучшая фотоиллюстрация на тему «Год семьи в Кузбассе».

Для участия в конкурсе печатным СМИ необходимо представить на суд жюри газетные и журнальные публикации (фотоработы), а теле- и радиожурналистам — CD и DVD диски с материалами, вышедшими на радио и телевидении в 2007 году. Срок приема материалов — с 10 октября по 15 ноября 2007 года. Заявки принимаются по адресу: г. Кемерово, пр. Советский, д. 62, каб. 503, управление по работе со СМИ администрации Кемеровской области. Телефоны для справок: 36-39-91, 58-13-21, 58-56-12. Победители получат премии и дипломы.

Библиофорум: проблемы и перспективы чтения

Вчера в Кемерове открылся 4-й Сибирский библиотечный форум. 250 участников из 40 регионов страны представляют здесь специалистов сферы информации – библиотекарей, книгоиздателей, научных работников, менеджеров.

Ведущая тема форума – «Корпоративная каталогизация: тенденции развития современных технологий». Однако библиосообщество намерено обсудить также создание единого информационного пространства, проблемы чтения и современного книгоиздания и другие. Особое внимание на форуме уделено выставочным проектам: стенды участников, презентующих свою продукцию, изобилуют современным продуктом. Так Кемеровская библиотека для незрячих и слабовидящих представляет свои уникальные электронные возможности, юношеская библиотека - программу преодоления гендерных стереотипов...Компания «Экспо-Сибирь», выступающая как соорганизатор форума. пообещала, что лучшие информационные продукты, представленные здесь, впервые будут отмечены наградами и призами.

Президент В.В. Путин в послании Федеральному собранию отмечал: необходимо на новой, современной основе возродить в стране библиотечное дело. Сибирский библиотечный форум, проводимый в рамках приоритетного регионального проекта «Культура», – реальный ответ на поставленную задачу.

Возраст творчества

Сегодня в сельском Доме культуры деревни Береговая Кемеровского района состоится районный фестиваль самодеятельного художественного творчества ветеранов войны и труда.

Сюда съедутся более 150 участников художественной самодеятельности Кемеровского района. В фестивальной программе примут участие и хоровые коллективы, и вокальные и инструментальные ансамбли, и солисты. Все эти самодеятельные артисты — ветераны войны и труда.

Маково-картофельное поле

Нет предела человеческой фантазии: в Киселевске один из наркоманов посадил в своем огороде мак прямо рядом с картошкой. Вроде и маскировка со стороны неплохая, и зелье всегда под рукой, но главное – деньги на наркотики искать не надо.

Вот только не помогла хитрость: в ходе реализации оперативной информации сотрудники уголовного розыска нашли в квартире около четырех килограммов маковой соломки. Тогда-то и вскрылись его сельскохозяйственные наклонности. После соблюдения всех предусмотренных в таких случаях законом формальностей 38-летнего мужчину задержали. По его словам, он все делал исключительно самостоятельно: и за растениями ухаживал, и урожай собирал, и зелье употреблял после нехитрой переработки. Теперь в отношении него возбуждено уголовное дело.

По информации пресс-службы областного ГУВД, сейчас подследственный отпущен на свободу под подписку о невыезде. Вероятно, вскоре к прежним его судимостям прибавится еще одна.

Курьер

Губернатор Кемеровской области А.Г. Тулеев, коллегия администрации Кемеровской области, Совет народных депутатов Кемеровской области выражают глубокие соболезнования заместителю губернатора Александру Николаевичу Наумову в связи со смертью его матери

Анны Васильевны.

Федеральное агентство по недропользованию (Роснедра) объявляет о проведении аукционов в Кемеровской области и публикует утвержденные Роснедра Порядок и условия проведения аукционов на следующих участках недр: Евтинский-Новый Караканского каменноугольного месторождения, Ульяновский-Северный Жерновского каменноугольного месторождения, Серафимовский Ушаковского каменноугольного месторождения, Урегольский-Новый Урегольского каменноугольного месторождения, Верхнетыхтинский Караканского каменноугольного месторождения, Шурапский Кедровско-Крохалевского каменноугольного месторождения

ПОРЯДОК И УСЛОВИЯ ПРОВЕДЕНИЯ АУКЦИОНА
на получение права пользования недрами с целью разведки и добычи каменного угля на участке Евтинский-Новый Караканского каменноугольного месторождения в Кемеровской области

1.Общие положения

1.1. Целью проводимого аукциона является определение пользователя недр, обладающего необходимыми финансовыми и техническими средствами для разведки и добычи каменного угля на участке Евтинский Новый Караканского каменноугольного месторождения, расположенного на территории муниципального образования "Беловский район" Кемеровской области (далее – Лицензионный участок) в соответствии с условиями, определяемыми настоящим Порядком и условиями проведения аукциона (далее – условия аукциона).

1.2. Основным критерием для выявления победителя при проведении аукциона на право пользования участком недр является размер разового платежа, предложенный участниками аукциона.

1.3. Победителю аукциона будет предоставлено право пользования недрами и выдана лицензия с целью разведки и добычи каменного угля на Лицензионном участке сроком на 20 лет.

Срок пользования участком недр исчисляется со дня государственной регистрации лицензии и может быть продлен на срок отработки месторождения, исчисляемый исходя из технического проекта освоения Лицензионного участка.

1.4. Добытые из недр полезные ископаемые находятся в собственности недропользователя.

2. Участники аукциона

Участниками аукциона могут быть юридические лица Российской Федерации, являющиеся в соответствии с действующим законодательством субъектами предпринимательской деятельности, и иностранные юридические лица. Участники аукциона должны отвечать требованиям, предъявляемым законодательством Российской Федерации к недропользователям.

3. Общие сведения об участке недр

3.1. Лицензионный участок расположен на территории муниципального образования "Беловский район" Кемеровской области. Населенных пунктов на территории участка нет. Ближайший населенный пункт - пос.Каракан, расположенный в 0,8 км на противоположном берегу р. Еловка. Районный центр г.Белово находится в 35 км западнее. В 5 км к юго-западу от участка проходит автомобильная дорога областного значения Белово–Прокопьевск, в 40 км западнее – железнодорожная магистраль Новосибирск–Новокузнецк.

Район интенсивно осваивается угледобывающей промышленностью. Непосредственно к границам Лицензионного участка примыкают горные отводы участка Евтинский (лицензия КЕМ 00606 ТЭ, пользователь недр ЗАО "Разрез Евтинский") и разреза Караканский (лицензия КЕМ 11711 ТЭ, пользователь недр ОАО "УК "Кузбассразрезуголь). В радиусе до 3 км расположены горные отводы участков действующих и строящихся угледобывающих предприятий района: участок Караканский Южный (лицензия КЕМ 01235 ТЭ), участок Караканский Южный-1 (лицензия КЕМ 01236 ТЭ), участок Виноградовский (лицензия КЕМ 12082 ТЭ), участок Виноградовский 2 (лицензия КЕМ 13489 ТЭ) – на всех пользователь недр ОАО "Кузбасская Топливная Компания"; участок Караканский (лицензия КЕМ 13026 ТЭ) и участок Караканский Западный (лицензия КЕМ 13136 ТЭ, пользователь недр ЗАО "Шахта Беловская").

Лицензионный участок расположен в лесостепной зоне на юго-западном пологом склоне Караканского хребта. Поверхность участка изрезана логами и долинами ручьев. Абсолютные отметки рельефа колеблются в пределах 240-325 м.

3.2. Лицензионному участку на период разведки придается статус предварительного горного отвода:

на северо-востоке – наклонная плоскость по почве пласта 6 (угловые точки 1-3);

на востоке – общая граница с ЗАО "Разрез Евтинский" до линии пересечения кровли пласта 6 с гор. +150 м (абс.) (угловые точки границы по поверхности 3-9, угловые точки проекции горного отвода на поверхность – 3, 4, А, Б, В, Г, 9);

на юге – вертикальная плоскость вдоль границы водоохранной зоны р.Мал. Еловка между р.л. 29 и 26 (угловые точки 9-11);

на юго-западе – плоскость разноса борта разреза, отстроенная от общей по поверхности границы с ОАО "УК "Кузбассразрезуголь", до гор. +150 м (абс.) (угловые точки 11-21);

на северо-западе – вертикальная плоскость по разведочной линии 11 (охранный целик под железную дорогу) (угловые точки 21, 1);

нижняя – гор. +150 м (абс.);

верхняя – дневная поверхность и нижняя граница горного отвода ЗАО "Разрез Евтинский".

Лицензионный участок ограничен угловыми точками со следующими географическими координатами:

Номера угловых точек	Северная широта			Восточная долгота		
	Градусы	Минуты	Секунды	Градусы	Минуты	Секунды
На дневной поверхности						
1	54	23	17	86	47	08
2	54	23	07	86	47	48
3	54	22	51	86	49	12
4	54	22	44	86	49	08
5	54	22	38	86	49	03
6	54	22	33	86	49	07
7	54	22	20	86	48	53
8	54	22	05	86	49	14
9	54	21	52	86	49	50
10	54	21	49	86	49	31
11	54	21	43	86	48	54
12	54	21	52	86	48	49
13	54	22	10	86	48	34
14	54	22	21	86	48	21
15	54	22	25	86	48	15
16	54	22	35	86	47	57
17	54	22	38	86	47	46
18	54	22	41	86	47	34
19	54	22	51	86	47	03
20	54	22	51	86	46	49
21	54	22	53	86	46	48
С учетом проекции на дневную поверхность						
1	54	23	17	86	47	08
2	54	23	07	86	47	48
3	54	22	51	86	49	12
4	54	22	44	86	49	08
А	54	22	36	86	49	40
Б	54	22	22	86	50	08
В	54	22	16	86	50	20
Г	54	22	12	86	50	15
9	54	21	52	86	49	50
10	54	21	49	86	49	31
11	54	21	43	86	48	54
12	54	21	52	86	48	49
13	54	22	10	87	48	34
14	54	22	21	87	48	21
15	54	22	25	87	48	15
16	54	22	35	87	47	57
17	54	22	38	86	47	46
18	54	22	41	87	47	34
19	54	22	51	87	47	03
20	54	22	51	87	46	49
21	54	22	53	87	46	48

Площадь Лицензионного участка в указанных границах на дневной поверхности составляет 3,07 км², с учетом проекции горного отвода на дневную поверхность – 4,42 км².

Границы горного отвода будут уточнены в установленном порядке после утверждения технического проекта разработки Лицензионного участка и получения необходимых согласований и экспертиз.

3.3. На площади Лицензионного участка нет действующих лицензий на право пользования недрами, месторождений полезных ископаемых, особо охраняемых природных территорий, родовых угодий малочисленных народов и других земельных участков запрещенного или ограниченного пользования, районов геолого-разведочных работ, выполняемых за счет средств федерального бюджета и бюджета Кемеровской области, ограничений Генштаба России, других ограничений природоохранных органов.

3.4. Земли участка относятся к категориям земель сельскохозяйственного назначения, лесного и водного фондов и землям промышленности. Земли сельскохозяйственного назначения находятся в собственности администрации Евтинского сельского поселения, бывшего колхоза "Кузбасс", фонда перераспределения и КФХ "Зинченко", лесного и водного фондов в государственной собственности, земли промышленности в собственности и аренде у ОАО "Кузбасская Топливная Компания", ОАО "УК "Кузбассразрезуголь и ЗАО "Разрез Евтинский".

Предварительное согласие на отвод земель для целей добычи каменного угля на Лицензионном участке получено от администрации муниципального образования "Беловский район" (письмо от 17.22.2004 г. № 1059), Агентства лесного хозяйства по Кемеровской области (письмо от 15.12.2004 г. № 2-26/245), Беловского сельского лесхоза (письмо от 23.12.2004 г. № 69), Отдела водных ресурсов по Кемеровской области (письмо от 17.12.2004 г. № 11к-04/5437), ОАО "Кузбасская Топливная Компания" (письмо от 10.11.2006 г. № 8-4/1360), ОАО "УК "Кузбассразрезуголь" (письмо от 20.12.2004 г. № 03101-647), ЗАО "Разрез Евтинский" (письмо от 20.12.2004 г. № 521).

Отвод земельного участка в окончательных границах и оформление земельных прав пользователя недр осуществляются в порядке, предусмотренном законодательством Российской Федерации, после утверждения технического проекта освоения Лицензионного участка, получения необходимых согласований и экспертиз.

4. Геологическая характеристика участка недр

Лицензионный участок находится в пределах Караканского каменноугольного месторождения на детально разведанном геологическом участке Караканский 1-2. Разведка выполнена силами Северо-Кузбасской ГРЭ ЗСГУ в 1969-1975 гг.

По сложности геологического и тектонического строения участок относится к I группе по Классификации ГКЗ.

В геолого-структурном отношении Лицензионный участок приурочен к северо-восточному крылу Караканской синклинали. Падение пород юго-западное по азимутам 200-260°. Углы падения изменяются от 10-20° в юго-западной части участка (призамковая зона складки) до 35-50°, реже 60° на северо-востоке участка (крыло складки). В северо-западном направлении по участку углы падения в среднем увеличиваются.

Дизъюнктивная тектоника на участке представлена малоамплитудными (от 6 до 25 м) кососекущими и поперечными согласными взбросами и надвигами (нарушения 3, 4, 7, 10, 13, 17, 18). В целом геолого-структурное строение участка простое и прогнозируемое.

Промышленная угленосность Лицензионного участка связана с отложениями тайлуганской (P2 tl) и грамотеинской (P2 gr) свит ерунаковской подсерии. В границы участка включены пласты угля 6, 5, 4, 3, 2бис, 2, 1, H_2, H_1, B_2, B_1 (с самостоятельными пачками отдельных пластов). Пласты H_2, H_1, B_2 отнесены к некондиционным. Остальные пласты мощные (3,2-14,0 м). Строение угольных пластов сложное. По степени выдержанности пласты выдержанные и относительно выдержанные (пл. 3, 1, B_1).

В соответствии с ГОСТ 25543-88 угли участка относятся к марке Д (подгруппа ДВ – длиннопламенные витринитовые). Зольность чистых угольных пачек – 5,9-17,0 %. Пластовая зольность составляет 9,7-25,1 %. Содержание серы в углях – 0,24-0,43%. Высшая теплота сгорания – 30,56-31,39 МДж/кг. Показатель отражения витринита – 0,59-0,62 %. Выход летучих – 37-40 %. Обогатимость углей – от легкой до средней. По заключению ВОФМИ угли участка относятся к энергетическим, хорошего качества.

Гидрогеологические и горно-геологические условия являются благоприятными для отработки запасов открытым способом, по аналогии с разрезом ЗАО "Разрез Евтинский". Водообильность пород невысокая. Повышенные притоки в выработки возможны в период выпадения атмосферных осадков и носят сезонный характер. Коэффициент фильтрации пород до 1,75 м/сут. Вмещающие породы силикозоопасны. Угли всех пластов склонны к самовозгоранию. Метаноносность угольных пластов невысокая. На горизонте ±0 м (абс.) ее значения достигают 5,5-6,6 м³/т. По содержанию вредных и токсичных элементов угли участка безопасны.

Запасы угля по Лицензионному участку утверждены в составе геологического участка "Караканский 1-2" ГКЗ СССР (протокол от 03.12.1976 г. № 7740). Подсчет запасов угля произведен в соответствии с кондициями, утвержденными ГКЗ (протокол от 16.02.1973 г. № 685-к). Балансовые запасы окисленных и марочных углей на участке по категориям А+В+C_1 составляют ориентировочно 50 млн т (из них по категориям А+В – 35 млн т).

Изученность участка не отвечает современным требованиям к подготовленности угольных месторождений для промышленного освоения. До начала отработки пользователь недр должен разработать ТЭО постоянных кондиций, составить геологический отчет с подсчетом запасов угля в границах участка недр и представить их в установленном порядке на государственную экспертизу.

5. Основные условия пользования участком недр

5.1. Победитель аукциона должен осуществлять разведку и добычу каменного угля на Лицензионном участке в соответствии с нижеследующими основными условиями пользования участком недр:

5.1.1. По объемам, основным видам работ и срокам их проведения победитель аукциона должен обеспечить (в лицензии будут установлены конкретные даты исходя из указанного срока):

а) подготовку, согласование и утверждение в установленном порядке проекта разведки на Лицензионном участке не позднее 9 мес. со дня государственной регистрации лицензии, при этом проект должен получить положительные заключения необходимых государственных экспертиз, заключение экспертизы Роснедра или его территориального органа;

б) начало разведки на Лицензионном участке не позднее 12 мес. со дня государственной регистрации лицензии;

в) завершение разведки Лицензионного участка не позднее 36 мес. со дня государственной регистрации лицензии и представление подготовленных в установленном порядке ТЭО кондиций и геологического отчета с подсчетом запасов по категориям А, В и С1 каменного угля на государственную экспертизу запасов полезных ископаемых, при этом минимальный объем работ должен составить: бурение скважин – не менее 1000 м ежегодно;

г) подготовку и утверждение в установленном порядке технического проекта освоения Лицензионного участка на площадях с утвержденными запасами в срок не позднее 48 мес. со дня государственной регистрации лицензии, при этом проект должен получить положительные заключения необходимых государственных экспертиз;

д) начало строительства объектов инфраструктуры горно-добывающего предприятия не позднее 60мес. со дня государственной регистрации лицензии;

е) ввод в эксплуатацию горно-добывающего предприятия не позднее 78 мес. со дня государственной регистрации лицензии;

ж) выход на проектную мощность горно-добывающего предприятия с производительностью в соответствии с техническим проектом не позднее 102 мес. со дня государственной регистрации лицензии;

з) подготовку, согласование и утверждение в установленном порядке не позднее 6 мес. до планируемого срока завершения отработки месторождения проекта на ликвидацию горно-рудного предприятия, объектов обустройства и инфраструктуры, проекта мероприятий по приведению их в состояние, исключающее вредное влияние на недра и окружающую природную среду.

5.1.2. По рациональному изучению и использованию запасов полезных ископаемых и охране недр победитель аукциона должен обеспечить:

а) соблюдение требований законодательства, а также утвержденных в установленном порядке стандартов (норм и правил) по технологии ведения работ, связанных с пользованием недрами;

б) соблюдение требований технических проектов и технической документации;

в) проведение опережающего геологического изучения недр, обеспечивающего достоверную оценку запасов полезных ископаемых и рациональное ведение горно-эксплуатационных работ;

г) наиболее полное извлечение из недр запасов основных и совместно с ними залегающих полезных ископаемых и попутных компонентов, недопущение сверхнормативных потерь полезных ископаемых, выборочной отработки отдельных частей Лицензионного участка;

д) достоверный учет извлекаемых и оставляемых в недрах запасов основных и совместно с ними залегающих полезных ископаемых и попутных компонентов при разработке месторождения;

е) согласование со смежными горно-добывающими предприятиями проектной документации на разработку Лицензионного участка, включая уточненные границы горного отвода, размещение площадок под производственные объекты, перспективные программы развития, порядок ведения горных работ вблизи смежных границ, условия отработки граничных запасов, распределение ответственности за состояние поверхности при ее подработке с учетом углов сдвижения горных пород;

ж) беспрепятственный доступ к освоению смежных площадей залегания полезных ископаемых;

з) охрану месторождения от затопления, обводнения и других факторов, снижающих качество полезных ископаемых и промышленную ценность месторождения или осложняющих его разработку;

и) предотвращение загрязнения недр при проведении всех видов работ;

к) предупреждение самовольной застройки площадей залегания полезных ископаемых и соблюдение установленного порядка использования этих площадей в иных целях;

л) соблюдение установленного порядка консервации и ликвидации предприятия по добыче полезных ископаемых;

м) ведение геологической, маркшейдерской и иной документации в процессе геологического изучения и добычи полезных ископаемых, обеспечивающей нормальный технологический цикл работ, прогнозирование опасных ситуаций;

н) инженерно-геологическое обоснование выбора площадок под размещение производственных объектов предприятия, обеспечивающее сохранность зданий, сооружений и природных объектов от вредного влияния горных разработок.

5.1.3. По промышленной безопасности и охране труда победитель аукциона должен обеспечить:

а) в случаях и порядке, предусмотренных законодательством Российской Федерации, при проведении геологоразведочных работ, работ по строительству предприятия, добыче и переработке минерального сырья при эксплуатации месторождения безопасность жизни и здоровья производственного персонала, связанного с пользованием недрами;

б) своевременное проектирование опасных производственных объектов, их декларирование, экспертизу промышленной безопасности в случаях и порядке, предусмотренных законодательством Российской Федерации;

в) страхование гражданской ответственности за причинение вреда жизни, здоровью или имуществу других лиц и ущерба окружающей природной среде в случае аварии на опасном производственном объекте;

г) производственный контроль за состоянием промышленной безопасности на предприятии, выполнение требований законодательства, норм, правил, технических регламентов по безопасному ведению работ, связанных с пользованием недрами;

д) разработку и утверждение инструкций по промышленной безопасности и охране труда для персонала опасного производственного объекта;

е) снабжение лиц, занятых на опасных производственных объектах предприятия, специальной одеждой, средствами индивидуальной и коллективной защиты;

ж) финансирование и организацию научно-исследовательских и опытно-конструкторских работ, направленных на обеспечение безопасности работ, связанных со строительством и эксплуатацией опасных производственных объектов и переработкой сырья, своевременное проведение технического освидетельствования технических устройств и сооружений;

з) систематический контроль с использованием технических средств за состоянием горных выработок, содержанием вредных газов и пыли, осуществление специальных мероприятий по обеспечению безопасного их состояния, предупреждению прорывов воды, горных ударов;

и) при проведении работ безопасную эксплуатацию расположенных вблизи границ Лицензионного участка объектов промышленной и хозяйственной деятельности (ЛЭП, дороги и т.п.);

к) заключение договоров с подразделениями профессиональной горно-спасательной службы.

5.1.4. По охране окружающей природной среды победитель аукциона должен обеспечить:

а) соблюдение установленных требований по охране окружающей среды;

б) соблюдение требований нормативных документов о водоохранных зонах водных объектов и их прибрежных защитных полосах;

в) принятие необходимых мер для сокращения или избежания загрязнения, вызванного деятельностью горно-добывающего предприятия;

г) проведение в течение 18 мес. со дня получения лицензии анализа фонового состояния окружающей природной среды в пределах Лицензионного участка по программе, согласованной с Управлением по недропользованию по Кемеровской области (Кузбасснедра) в целях определения ее физических параметров до начала промышленного освоения месторождения и направление отчета о результатах анализа в Кузбасснедра;

д) ведение мониторинга состояния окружающей среды (атмосфера, недра, водные объекты, почвы, атмосфера, биоресурсы) в пределах Лицензионного участка в соответствии с программой, согласованной с Кузбасснедра в течение 24 мес. со дня получения лицензии;

е) строительство и эксплуатацию очистных сооружений, пылеулавливающих устройств и иных защитных сооружений, препятствующих попаданию вредных веществ, образующихся на производстве, в окружающую среду;

ж) очистку карьерных (шахтных) вод (подземные воды и атмосферные осадки) перед сбросом в поверхностные водные объекты до норм, утвержденных ПДС;

з) размещение отвалов и отходов горно-добывающего и перерабатывающего производств с минимальным воздействием на окружающую природную среду и осуществление систематического контроля за их состоянием;

и) использование научно-технических природоохранных разработок, защищающих и восстанавливающих нарушенные участки местности и в целом обеспечивающих минимально возможное нарушение естественных геоботанических, мерзлотных и гидрогеологических условий среды;

к) максимальную концентрацию объектов и коммуникаций на площадях с наиболее благоприятными грунтовыми условиями;

л) при ликвидации (консервации) горно-добывающего предприятия осуществление мероприятий по соблюдению требований по охране окружающей среды, промышленной безопасности, природоохранного законодательства, рекультивации нарушенных земель;

м) своевременную разработку и согласование с уполномоченными органами методов и средств ликвидации аварийного сброса загрязняющих веществ и иного загрязнения окружающей природной среды;

н) оперативное извещение Кузбасснедра и уполномоченных органов о всех авариях, связанных с загрязнением окружающей среды.

5.1.5. По участию в социально-экономическом развитии региона победитель аукциона должен обеспечить:

а) организацию рабочих мест для населения, проживающего в районе проведения работ;

б) организацию профессиональной подготовки населения с целью привлечения его к проведению работ, связанных с освоением Лицензионного участка;

в) при прочих равных условиях привлечение предприятий Кемеровской области и российских предприятий в качестве подрядчиков (поставщиков) по изготовлению оборудования, технических средств и выполнению различного вида услуг;

г) компенсацию потерь государственного лесного фонда и убытков владельцев земельных участков, изымаемых для целей недропользования, включая упущенную выгоду, в порядке и сроки, установленные законодательством Российской Федерации.

5.2. Победитель аукциона обязан внести разовый платеж за пользование недрами и сбор за выдачу лицензии в порядке и сроки, установленные в пунктах 6.2 и 6.5 условий аукциона.

5.3. Победитель аукциона при пользовании недрами вносит платежи и налоги, предусмотренные пунктом 6.3 условий аукциона.

5.4. Взаимодействие между победителем аукциона и администрацией муниципального образования "Беловский район" Кемеровской области, на территории которого расположен Лицензионный участок, осуществляется на основании социально-экономических соглашений. Социально-экономические соглашения представляются в Кузбасснедра и хранятся в лицензионном деле.

5.5. Право пользования Лицензионным участком прекращается в соответствии с пунктом 3 части 1 статьи 20 Закона Российской Федерации "О недрах" в случае невыполнения победителем аукциона условий пользования Лицензионным участком, оговоренных в абзацах а, в, г, е, ж подпункта 5.1.1 и пункте 5.2 условий аукциона.

Право пользования недрами может быть досрочно прекращено в соответствии с пунктом 2 части 2 статьи 20 Закона Российской Федерации "О недрах" при невыполнении недропользователем условий пользования Лицензионным участком, оговоренных в пунктах 5.1 (кроме абзацев а, в, г, е, ж подпункта 5.1.1) и 5.3 условий аукциона.

Право пользования недрами может быть также досрочно прекращено по другим основаниям, предусмотренным законодательством.

5.6. Указанные выше основные условия пользования Лицензионным участком подлежат включению в лицензию.

5.7. Участие претендентов в аукционе означает признание ими настоящих основных условий пользования Лицензионным участком и согласие на их включение в лицензию в качестве основных условий.

6. Платежи и сборы

6.1. Размер сбора за участие в аукционе составляет **180 000 (сто восемьдесят тысяч) р.** и перечисляется заявителями в валюте Российской Федерации в доход федерального бюджета Российской Федерации по реквизитам в соответствии с приложением 4 к условиям аукциона.

6.2. Стартовый размер разового платежа за пользование недрами (разовый платеж за получение права пользования недрами) устанавливается в **80 000 000 (восемьдесят миллионов) р.**

Разовый платеж за пользование недрами, определяемый по итогам проведения аукциона, за вычетом ранее выплаченного задатка, вносится победителем аукциона в течение 30дней со дня государственной регистрации лицензии в доход федерального бюджета Российской Федерации по реквизитам в соответствии с приложением 4 к условиям аукциона.

6.3. Победитель аукциона при пользовании недрами вносит следующие платежи и налоги в доход федерального бюджета:

6.3.1. Регулярные платежи за пользование недрами в целях разведки Лицензионного участка (за всю площадь Лицензионного участка за исключением площадей месторождений каменного угля, введенных в промышленную эксплуатацию) устанавливаются по следующим ставкам за 1 км²: **6750 р.** – за каждый календарный год проведения разведки месторождения.

6.3.2. Налог на добычу полезных ископаемых – ставка налога определяется в соответствии с налоговым законодательством Российской Федерации.

6.3.3. Водный налог при попутном извлечении подземных вод при добыче полезного ископаемого устанавливается в соответствии с законодательством Российской Федерации.

6.4. За пользование геологической информацией по Лицензионному участку, полученной в результате государственного геологического изучения недр от федерального органа управления государственным фондом недр, взимается плата.

Размер платы за пользование геологической информацией и порядок ее взимания определяются в установленном порядке в зависимости от объема приобретаемой информации.

6.5. Сбор за выдачу лицензии на пользование участком недр определяется исходя из стоимости затрат на подготовку, оформление и регистрацию выдаваемой лицензии и составляет 13 195 (тринадцать тысяч сто девяносто пять) р.

Сбор за выдачу лицензии перечисляется в течение 20 дней со дня регистрации лицензии в валюте Российской Федерации в доход федерального бюджета Российской Федерации по реквизитам в соответствии с приложением 4 к условиям аукциона.

6.6. Сбор за участие в аукционе независимо от результатов его проведения, заявителю не возвращается.

6.7. Недропользователь вносит другие налоги и сборы, установленные законодательством Российской Федерации. 7. Порядок подачи и рассмотрения заявок на участие в аукционе.

7. Порядок подачи и рассмотрения заявок на участие в аукционе

7.1. Аукцион состоится **12 декабря 2007 г. в 10.00** (местное время) в здании Кузбасснедра по адресу: Кемерово, ул. Мирная, 5.

Информация о проведении аукциона публикуется в общероссийских и издаваемых на территории Кемеровской области средствах массовой информации.

7.2. Всем заинтересованным лицам предоставляется возможность ознакомиться с геологической и иной информацией по Лицензионному участку, необходимой для принятия решения об участии в аукционе, в Кузбасснедра.

7.3. Для участия в аукционе необходимо представить в Кузбасснедра следующие заявочные материалы:

в двух экземплярах заявку на участие в аукционе по форме, установленной приложением 1 к условиям аукциона;

в двух экземплярах сведения о предприятии в соответствии с приложением 2 к условиям аукциона;

в двух экземплярах Договор о задатке, составленный и подписанный со своей стороны, по форме согласно приложению 3 к условиям аукциона;

документы, подтверждающие оплату сбора за участие в аукционе.

Документы, составленные на иностранном языке, принимаются с сопровождением их нотариально заверенным переводом на русский язык.

7.4. Заявки принимаются к рассмотрению после оплаты сбора за участие в аукционе до 16.00 (местное время) **25 октября 2007 г.** в Кузбасснедра.

Заявки, поданные после указанного срока, к рассмотрению не принимаются.

7.5. Кузбасснедра осуществляет регистрацию всех поступающих заявочных материалов с указанием на заявке ее номера, даты и времени получения, а также подписывает Договор о задатке со стороны Роснедра и один экземпляр подписанного Договора вручает Заявителю (с отметкой о вручении). Заявочные материалы, поступающие после истечения времени их приема, указанного в объявлении о предстоящем аукционе, не принимаются и возвращаются заявителю по почте или под расписку с соответствующей отметкой в журнале регистрации исходящей документации. Какие-либо изменения и дополнения в представленные заявочные материалы после истечения времени их приема вноситься не могут.

7.6. В первый рабочий день, следующий после истечения времени приема заявок на участие в аукционе, рабочая группа, образованная приказом Кузбасснедра, организует вскрытие запечатанных конвертов с заявочными материалами с составлением их описи. Результаты вскрытия конвертов оформляются протоколом рабочей группы о вскрытии конвертов с указанием заявителей, перечня поступивших заявочных материалов и числа страниц. Один экземпляр заявочных материалов вместе с протоколом рабочей группы о вскрытии конвертов и описью заявочных материалов, вторым экземпляром подписанного Договора о задатке в трехдневный срок после заседания рабочей группы направляется в Роснедра.

7.7. Заявки на участие в аукционе проходят экспертизу в Роснедра с привлечением необходимых экспертов с целью проверки финансовой и технической компетенции заявителей и соответствия заявки объявленным условиям аукциона. Заявители, подавшие заявку, извещаются Кузбасснедра на основании решения Роснедра о ее приеме или отказе в ее приеме в письменной форме не позднее 3 декабря 2007 г.

7.8. Заявители, допущенные к участию в аукционе, должны в установленные сроки, в соответствии с условиями, предусмотренными приложением 3 к настоящим условиям аукциона, внести на текущий счет по учету средств, поступающих во временное распоряжение бюджетной организации, открытый Роснедра, задаток в размере 100 % разового (стартового) платежа. Заявители, не внесшие в установленные сроки задаток на участие в аукционе, к участию в аукционе не допускаются.

7.9. Отказ в приеме заявки на участие в аукционе может последовать в следующих случаях: 1) заявка подана с нарушением установленных требований, в том числе если ее содержание не соответствует объявленным условиям аукциона; 2) заявитель умышленно представил о себе неверные сведения; 3) заявитель не представил и не может представить доказательств того, что обладает или будет обладать квалифицированными специалистами, необходимыми техническими средствами для эффективного и безопасного проведения работ, а также необходимыми финансовыми средствами для выполнения работ, связанных с намечаемым пользованием недрами; 4) если в случае предоставления права пользования недрами заявителю не будут соблюдены антимонопольные требования.

Данный перечень оснований для отказа заявителю в участии в аукционе является исчерпывающим.

8. Порядок проведения аукциона

8.1. Лицо, представляющее участника аукциона, непосредственно перед его началом должно представить в аукционную комиссию надлежащим образом оформленную доверенность от лица, подавшего заявку, подтверждающую его полномочия на участие в аукционе и заявление в процессе его проведения размера разового платежа за пользование недрами. После подтверждения полномочий лица на участие в аукционе ему присваивается регистрационный номер, дающий право на участие в аукционе.

8.2. Проведение аукциона осуществляется в следующем порядке: участникам аукциона выдаются таблички с присвоенными регистрационными номерами, которые участники поднимают после оглашения аукционистом очередного размера разового платежа за пользование недрами в случае, если они готовы заявить эту сумму; аукцион начинается с объявления стартового размера разового платежа за пользование недрами, номеров участников аукциона, шага аукциона и основных условий пользования участком недр; шаг аукциона устанавливается в 10 % стартового размера разового платежа за пользования недрами, что составляет **8 000 000 (восемь миллионов) р.**; каждый последующий размер разового платежа за пользование недрами аукционист назначает путем увеличения текущего на шаг аукциона; после объявления очередного размера аукционист называет номер участника аукциона, который первым поднял свой номер;

затем аукционист объявляет следующий размер разового платежа за пользование недрами в соответствии с шагом аукциона; при отсутствии участников аукциона, готовых приобрести право пользования участком недр по названной аукционистом сумме, аукционист повторяет эту сумму три раза; если после троекратного объявления очередного размера разового платежа за пользование недрами ни один из участников не поднял номер, аукцион завершается, победителем аукциона на право пользования участком недр признается участник, номер которого был назван последним.

8.3. Внесенный участником аукциона задаток включается победителю аукциона в окончательный размер разового платежа за предоставление права пользования недрами.

8.4. Если победитель аукциона откажется от подписания лицензии на право пользования недрами или не оплатит в течение 30 дней со дня государственной регистрации лицензии остаток предложенного им размера разового платежа, то Роснедра принимает решение об аннулировании итогов аукциона. В этом случае внесенный победителем аукциона задаток не возвращается, а аукционная комиссия вправе принять решение о признании победителем аукциона участника, предложившего второй по размеру разовый платеж.

8.5. Всем участникам аукциона, за исключением победителя, внесенный размер задатка возвращается в полном объеме в течение 5 (пять) банковских дней со дня подписания протокола итогового заседания аукционной комиссии.

8.6. Роснедра перечисляет за победителя аукциона внесенный им задаток в размере разового (стартового) платежа в доход федерального бюджета Российской Федерации по реквизитам в соответствии с приложением 4 к условиям аукциона.

9. Регламент работы аукционной комиссии

9.1. Состав аукционной комиссии формируется на основании предложений федеральных и окружных органов исполнительной власти и утверждается приказом Роснедра. Изменение состава аукционной комиссии допускается только на основании приказа Роснедра не позднее чем за 3 дня до начала проведения аукциона.

Передача в любой форме (в том числе нотариально удостоверенной) членами комиссии полномочий по принятию решений, отнесенных к компетенции аукционной комиссии, другим ее членам не допускается.

9.2. Заседание аукционной комиссии правомочно, если на нем присутствует более половины членов ее списочного состава. На заседании комиссии ведется протокол, который подписывается всеми членами комиссии, участвующими в заседании. Решение аукционной комиссии об утверждении итогов проведения аукциона принимается открытым голосованием. Решение аукционной комиссии считается принятым, если за него проголосовало не менее половины списочного состава комиссии.

9.3. Итоговый протокол заседания аукционной комиссии должен содержать:

наименование выставляемого на аукцион участка недр; список участников заседания (членов аукционной комиссии); список заявителей на право пользования участком недр; список заявителей, допущенных к участию в аукционе; сведения об отказах в приеме заявок с указанием причин; стартовый и окончательный размеры разового платежа за пользование участком недр; второй по размеру разовый платеж, предложенный участником аукциона, и наименование данного участника; полное официальное наименование победителя аукциона.

Члены аукционной комиссии, не согласные с решением комиссии, могут приложить к протоколу особое мнение о результатах проведенного аукциона. К протоколу прикладывается пошаговая таблица, содержащая предложенные участниками аукциона размеры разового платежа.

9.4. Аукционная комиссия в течение пяти дней после итогового заседания представляет протокол по подведению итогов аукциона в Роснедра.

9.5. Решение аукционной комиссии по подведению итогов аукциона утверждается приказом Роснедра в течение 30 дней с даты проведения аукциона и является основанием для предоставления права пользования участком недр и выдачи лицензии победителю аукциона.

9.6. В течение 30 дней после утверждения решения о результатах проведения аукциона Кузбасснедра обеспечивает опубликование информации об итогах проведения аукциона в общероссийских и издаваемых на территории Кемеровской области средствах массовой информации.

10. Признание аукциона несостоявшимся

Аукцион признается несостоявшимся по решению Роснедра в случае, если: на участие в нем не было подано заявок или подана одна заявка; к участию в аукционе не был допущен ни один заявитель или допущен только один; участниками аукциона не предложен размер разового платежа выше стартового или участники аукциона не явились на итоговое заседание аукционной комиссии; в процессе проведения аукциона были допущены нарушения условий настоящего аукциона; если в случае предоставления права пользования недрами данному заявителю не будут соблюдены антимонопольные требования.

11. Выдача лицензии на пользование участком недр

Оформление, государственная регистрация и выдача лицензии на пользование участком недр победителю аукциона осуществляются Роснедра.

12. Адреса, телефоны для справок

12.1. Все материалы, связанные с участием в аукционе, направляются в Кузбасснедра.

12.2. Адреса, телефоны для справок:

Федеральное агентство по недропользованию: 123995 Москва, Д-242, ГСП-5, ул. Большая Грузинская, 4/6; тел. (495) 254-83-88, факс (495) 254-82-77.

Управление по недропользованию по Кемеровской области: 650036 Кемерово, ул. Мирная, 5, тел. (3842) 31-22-83, факс (3842) 31-22-74.

Приложение 1
Начальнику Управления по недропользованию
по Кемеровской области

ЗАЯВКА НА УЧАСТИЕ В АУКЦИОНЕ

на получение права пользования недрами с целью разведки и добычи каменного угля на участке Евтинский Новый Караканского каменноугольного месторождении в Кемеровской области

Заявитель _____

(полное официальное наименование Заявителя, если заявка подается от простого товарищества, то перечисляются все его участники)

извещает о своем желании принять участие в аукционе на получение права пользования недрами с целью разведки и добычи каменного угля на участке Евтинский-Новый Караканского каменноугольного месторождения в Кемеровской области, который состоится 12 декабря 2007 г. в Кемерове на условиях, утвержденных Федеральным агентством по недропользованию и опубликованных в _____

_____

(наименование органа, опубликовавшего сообщение о проведении аукциона, наименование издания и дата публикации)

Заявитель _____

(наименование Заявителя)

принимает на себя обязательства по безусловному выполнению правил участия в аукционе в соответствии с условиями аукциона на получение права пользования недрами с целью разведки и добычи каменного угля на участке Евтинский-Новый Караканского каменноугольного месторождения в Кемеровской области.

Заявитель _____

(наименование Заявителя)

выражает согласие с условиями пользования недрами и в случае его признания победителем в аукционе согласен на включение их в состав лицензии на право пользования недрами с целью разведки и добычи каменного угля на участке Евтинский Новый Караканского каменноугольного месторождения в Кемеровской области.

Перечень прилагаемых документов:

1. Сведения о Заявителе.
2. Подлинники платежных поручений об оплате сбора за участие в аукционе.
3. Договор о задатке.

ФИО, должность и подпись
уполномоченного лица Заявителя Дата, печать

Приложение 2

(для участков Евтинский-Новый Караканского каменноугольного месторождения, Ульяновский-Северный Жерновского каменноугольного месторождения, Серафимовский Ушаковского каменноугольного месторождения, Урегольский-Новый Урегольского каменноугольного месторождения, Верхнетыхтинский Караканского каменноугольного месторождения, Шурапский Кедровско-Крохалевского каменноугольного месторождения)

СВЕДЕНИЯ О ЗАЯВИТЕЛЕ

1. Общие сведения

1.1. Полное наименование предприятия, нотариально заверенные копии учредительных и регистрационных документов (выписка из Единого государственного реестра юридических лиц, устав предприятия, учредительный договор, свидетельство о государственной регистрации, свидетельство о постановке на учет в налоговом органе, данные государственной регистрации в органах статистики и т.п.) Примечание: если заявка подается от простого товарищества, то сведения представляются на каждого участника простого товарищества, а также прилагается нотариально заверенная копия договора о совместной деятельности (простого товарищества).

1.2. Форма собственности, сведения о собственниках предприятия с указанием адресов юридических и физических лиц, доли участия.

1.3. Дата создания юридического лица, предприятия или группы фирм, предприятий и (или) физических лиц.

1.4. Решение уполномоченного органа управления Заявителя об участии в аукционе на право пользования недрами данного участка.

1.5. Заверенные в установленном порядке документы, подтверждающие полномочия лиц на участие в аукционе в соответствии с гражданским законодательством и учредительными документами.

2. Управление

2.1. Структура управления.

2.2. Сведения о кадровом составе Заявителя, в том числе о наличии квалифицированных специалистов, которые будут непосредственно осуществлять работы по освоению участка недр.

3. Данные о финансовых возможностях Заявителя, необходимых для эффективного и безопасного проведения работ, связанных с намечаемым пользованием недрами

3.1. Заверенная копия бухгалтерского баланса предприятия за последний отчетный период с приложением всех обязательных форм и отметкой налоговой инспекции о его принятии.

3.2. Заверенная копия заключения аудиторской проверки финансово-хозяйственной деятельности организации за предыдущий год, если в соответствии с федеральными законами Заявитель подлежит обязательному аудиту.

Документальные данные о финансовых возможностях, необходимых и достаточных для выполнения работ, связанных с намечаемым пользованием недрами. Примечание: минимальная сумма необходимых финансовых средств, которая должна быть документально подтверждена, не может быть менее двойного размера стартового платежа, установленного условиями аукциона.

3.3. В качестве документов, подтверждающих наличие указанных финансовых средств, признаются:

1) копии бухгалтерского баланса с отметкой налогового органа о принятии, отчета о прибылях и убытках и приложений к ним за последний отчетный период, а также последнего аудиторского заключения, подтверждающего достоверность бухгалтерской отчетности Заявителя, если в соответствии с федеральными законами Заявитель подлежит обязательному аудиту;

2) выписка о состоянии банковского счета Заявителя, заверенная банком;

3) договор займа с приложением доказательств наличия у займодавца необходимых финансовых средств;

4) кредитный договор с приложением доказательств наличия у кредитора необходимых финансовых средств.

3.4. Справка из налоговой инспекции о наличии или отсутствии задолженности предприятия по налоговым платежам в бюджеты всех уровней.

4. Технические и технологические возможности

4.1. Копии лицензий Заявителя на производство маркшейдерских работ, применение взрывчатых материалов промышленного назначения. Заявитель может дополнительно представить копии лицензий на иные виды деятельности, связанные с недропользованием.

4.2. Сведения о наличии у Заявителя технических средств и технологий, необходимых для безопасного и эффективного проведения работ, а также других организаций, привлекаемых в качестве подрядчиков.

4.3. Перечень организаций, привлекаемых в качестве подрядчиков для выполнения намечаемых видов работ на участке недр и наличие у них лицензий на производство маркшейдерских работ, применение взрывчатых материалов промышленного назначения, а также копии договоров (предварительных договоров), заключенных Заявителем с этими организациями. Заявитель может дополнительно представить копии лицензий подрядных организаций на иные виды деятельности, связанные с недропользованием.

4.4. Сведения о наличии у привлекаемых организаций технических средств и технологий, необходимых для безопасного и эффективного проведения работ.

5. Информация о предыдущей деятельности Заявителя

5.1. Основные сведения о проектах по освоению месторождений (участков недр), выполненных Заявителем за последние 5 лет.

5.2. Сведения о полученных лицензиях на право пользования недрами и выполнении условий лицензионных соглашений.

ФИО, должность и подпись
уполномоченного лица Заявителя Дата, печать

Примечание. Сведения подписываются первым руководителем Заявителя и представляются в запечатанном виде.

Приложение 3

ДОГОВОР О ЗАДАТКЕ № ____

г. Кемерово "___" _____ 2007 г.

Федеральное агентство по недропользованию, в дальнейшим именуемое Роснедра, в лице начальника Управления по недропользованию по Кемеровской области Мамлина А.Н., действующего на основании приказа Федерального агентства по недропользованию от 2007 г. № ____, с одной стороны, и

_____, именуемый в дальнейшем Заявитель, в лице _____

_____, действующего на основании _____, с другой стороны, в дальнейшем совместно именуемые Стороны, в соответствии с требованиями статей 380 и 381 Гражданского кодекса Российской Федерации и Порядком и условиями проведения аукциона на получение права пользования недрами с целью разведки и добычи каменного угля на участке Евтинский Новый Караканского каменноугольного месторождения в Кемеровской области, утвержденными приказом

Федерального агентства по недропользованию от «__»_____ 2007 г. №____ и опубликованными в средствах массовой информации, заключили настоящий Договор о нижеследующем:

1. ПРЕДМЕТ ДОГОВОРА

1.1. В соответствии с условиями настоящего Договора Заявитель, допущенный для участия в аукционе на получение права пользования недрами с целью разведки и добычи каменного угля на участке Евтинский Новый Караканского каменноугольного месторождения в Кемеровской области (далее – Аукцион), перечисляет денежные средства в качестве задатка (далее – Задаток) в размере 80 000 000 (восемьдесят миллионов) р. (100 % размера стартового платежа), а Роснедра принимает Задаток в валюте Российской Федерации на открытый в Управлении Федерального казначейства по г.Москва текущий счет по учету средств, поступающих во временное распоряжение бюджетной организации (далее – Счет).

1.2. Денежные средства, указанные в пункте 1.1 настоящего Договора, используются в качестве Задатка, вносимого в целях обеспечения исполнения Заявителем обязательств по внесению разового платежа за предоставление права пользования недрами, определенного по итогам проведенного Аукциона, в случае признания Заявителя победителем Аукциона.

1.3. Номер Договора о задатке присваивается Управлением по недропользованию по Кемеровской области.

2. ПОРЯДОК ВНЕСЕНИЯ ЗАДАТКА

2.1. Задаток должен быть внесен Заявителем на Счет Роснедра в срок не позднее 05 декабря 2007 г.

Задаток считается внесенным (оплаченным) с даты поступления всей суммы Задатка, указанной в пункте 1.1 настоящего Договора, на Счет Роснедра. В случае непоступления всей суммы Задатка в установленный срок обязательства Заявителя по внесению Задатка считаются невыполненными. В этом случае Заявитель к участию в Аукционе не допускается.

Документом, подтверждающим внесение Заявителем Задатка, является копия выписки со Счета Роснедра, направленная по факсу председателю Аукционной комиссии.

2.2. На Задаток, перечисленный в соответствии с настоящим Договором, проценты не начисляются.

3. ПОРЯДОК ВОЗВРАТА И УДЕРЖАНИЯ ЗАДАТКА

3.1. Задаток возвращается в случаях и в сроки, которые установлены пунктами 3.2-3.5 настоящего Договора, путем перечисления в объеме внесенного размера Задатка на счет Заявителя.

Заявитель обязан незамедлительно информировать Роснедра об изменении своих банковских реквизитов. Роснедра не отвечает за нарушение установленных настоящим Договором сроков возврата Задатка в случае, если Заявитель своевременно не информировал Роснедра об изменении своих банковских реквизитов.

3.2. В случае если Заявитель участвовал в Аукционе, но не выиграл его, Роснедра обязуется возвратить сумму внесенного Заявителем Задатка в течение 5 (пять) банковских дней со дня подписания протокола итогового заседания Аукционной комиссии.

3.3. В случае отзыва Заявителем заявки на участие в Аукционе (оформленного надлежащим образом, подписанного руководителем, главным бухгалтером и скрепленного печатью Заявителя) до даты проведения Аукциона Роснедра обязуется возвратить сумму внесенного Задатка в течение 10 (десять) банковских дней со дня поступления в Роснедра от Заявителя уведомления об отзыве заявки.

3.4. В случае признания Аукциона несостоявшимся Роснедра обязуется возвратить сумму внесенного Задатка в течение 10 (десять) банковских дней со дня принятия Аукционной комиссией решения.

3.5. В случае отмены Аукциона Роснедра возвращает сумму внесенного Заявителем Задатка в течение 10 (десять) банковских дней со дня принятия решения.

3.6. В случае признания Заявителя победителем Аукциона Задаток засчитывается в счет окончательного размера разового платежа за предоставление права пользования недрами с целью разведки и добычи каменного угля на участке Евтинский Новый Караканского каменноугольного месторождения в Кемеровской области и перечисляется Роснедра в доход федерального бюджета в течение 5 (пять) банковских дней с даты утверждения итогов Аукциона.

3.7. В случае если победитель Аукциона откажется от подписания лицензии на право пользования недрами или не оплатит в течение 30 (тридцать) календарных дней со дня государственной регистрации лицензии остаток предложенного им размера разового платежа, то внесенный победителем Аукциона Задаток не возвращается.

4. СРОК ДЕЙСТВИЯ НАСТОЯЩЕГО ДОГОВОРА

4.1. Настоящий Договор вступает в силу со дня его подписания Сторонами и действует до полного исполнения Сторонами своих обязательств по настоящему Договору.

5. ЗАКЛЮЧИТЕЛЬНЫЕ ПОЛОЖЕНИЯ

5.1. Всевозможные споры и разногласия, связанные с исполнением настоящего Договора, будут разрешаться Сторонами путем переговоров. В случае невозможности разрешения споров и разногласий путем переговоров они рассматриваются в Арбитражном суде г.Москва в соответствии с действующим законодательством Российской Федерации.

5.2. Настоящий Договор составлен в двух экземплярах, имеющих одинаковую юридическую силу, по одному для каждой из Сторон.

6. МЕСТОНАХОЖДЕНИЕ И БАНКОВСКИЕ РЕКВИЗИТЫ СТОРОН

6.1. Получатель:

УФК по г.Москва (Федеральное агентство по недропользованию, л/с 05049000490) ИНН 7703518529 КПП 770301001 Р/с 40302810800001000079

Банк получателя: Отделение 1 Московского ГТУ Банка России г. Москва 705 БИК 044583001

6.2. Местонахождение и банковские реквизиты Заявителя:

Примечание:

1. При отсутствии сведений о местонахождении и банковских реквизитах Заявителя Договор является недействительным.

2. В платежном поручении в поле назначение платежа обязательно указать номер и дату заключения Договора и наименование участка, по которому проводится Аукцион.

Федеральное агентство по недропользованию — Заявитель:

Начальник Управления по недропользованию
по Кемеровской области
_____Мамлин А.Н _____

МП — МП

Приложение 4

(для участков Евтинский-Новый Караканского каменноугольного месторождения, Ульяновский-Северный Жерновского каменноугольного месторождения, Серафимовский Ушаковского каменноугольного месторождения, Урегольский-Новый Урегольского каменноугольного месторождения, Верхнетыхтинский Караканского каменноугольного месторождения, Шурапский Кедровско-Крохалевского каменноугольного месторождения)

РЕКВИЗИТЫ

1. Наименование получателя:

УФК по Кемеровской области (Кузбасснедра) ИНН 4205071514 КПП 420501001

2. Банковские реквизиты получателя:

расчетный счет 40101810400000010007 в ГРКЦ ГУ Банка России по Кемеровской области БИК 043207001 ОКАТО 32401000000

3. Назначение платежа и код классификации:

3.1. Сбор за участие в аукционе – код 04911202101010000120

3.2. Остаток разового платежа за пользование недрами (предложенная Заявителем сумма разового платежа за вычетом суммы задатка) – код 04911202011010000120

3.3. Плата за геологическую информацию о недрах – код 049 1 12 02020 01 0000 120

3.4. Сбор за выдачу лицензий – код 049 1 12 02101 01 0000 120

ПОРЯДОК И УСЛОВИЯ ПРОВЕДЕНИЯ АУКЦИОНА

на получение права пользования недрами с целью геологического изучения, разведки и добычи каменного угля на участке Ульяновский-Северный Жерновского каменноугольного месторождения в Кемеровской области

1. Общие положения

1.1. Целью проводимого аукциона является определение пользователя недр, обладающего необходимыми финансовыми и техническими средствами для геологического изучения, разведки и добычи каменного угля на участке Ульяновский Северный Жерновского каменноугольного месторождения в Кемеровской области (далее – Лицензионный участок) в соответствии с условиями, определяемыми настоящим Порядком и условиями проведения аукциона (далее – условия аукциона).

1.2. Основным критерием для выявления победителя при проведении аукциона на получение права пользования участком недр является размер разового платежа, предложенный участниками аукциона.

1.3. Победителю аукциона будет предоставлено право пользования недрами и выдана лицензия с целью геологического изучения, разведки и добычи каменного угля на Лицензионном участке сроком на 25 лет.

Срок пользования участком недр исчисляется со дня государственной регистрации лицензии и может быть продлен на срок отработки месторождения, исчисляемый исходя из технического проекта освоения Лицензионного участка.

1.4. Добытые из недр полезные ископаемые находятся в собственности недропользователя.

2. Участники аукциона

Участниками аукциона могут быть юридические лица Российской Федерации, являющиеся в соответствии с действующим законодательством субъектами предпринимательской деятельности, и иностранные юридические лица. Участники аукциона должны отвечать требованиям, предъявляемым законодательством Российской Федерации к недропользователям.

3. Общие сведения об участке недр

3.1. Лицензионный участок расположен на территории Новокузнецкого и Прокопьевского районов Кемеровской области. Населенных пунктов на территории участка нет. Города Прокопьевск и Киселевск расположены в 40 км к юго-западу от участка, г.Новокузнецк – в 27 км к югу. В непосредственной близости от участка находятся деревни Жерново, Успенка и Усково.

Транспортная инфраструктура развита слабо: автомобильные дороги на участке отсутствуют, железная дорога Артышта–Томусинская проходит в 15-20 км к югу и юго-западу от участка.

Район интенсивно осваивается угледобывающей промышленностью. Лицензионный участок имеет общие границы с горными отводами ОАО "ОУК "Южкузбассуголь" (участки недр Ульяновский (шахта "Ульяновская") и Усковский; лицензии на право пользования недрами КЕМ 11575 ТЭ и КЕМ 12083 ТЭ соответственно) и ОАО "Новолипецкий металлургический комбинат" (участок недр Жерновский-1, лицензия КЕМ 13269 ТЭ). В непосредственной близости от Лицензионного участка расположены действующие угледобывающие предприятия ООО "Разрез Южный" (участки недр Отвальный-Южный № 1 и Отвальный-Южный № 2, лицензия КЕМ 12197 ТЭ) и Талдинский угольный разрез ОАО "УК "Кузбассразрезуголь" (лицензия КЕМ 11672 ТЭ), строящиеся шахты ОАО "ОУК "Южкузбассуголь" (участок недр Ерунаковский VIII, лицензия КЕМ 13101 ТЭ), ОАО "Шахта Первомайская" (участок недр Жерновский-3, лицензия КЕМ 13270 ТЭ) и др.

Лицензионный участок находится в основном в таежной ландшафтной зоне, крайняя западная часть участка – в лесостепной. Через западную часть участка (с севера на юг) протекает р.Черновой Нарык (водоохранная зона 200 м), через участок – безымянные притоки р.Черновой Нарык, имеющие водоохранные зоны по 50 м. Пойма и долина реки заболочены. Максимальные абсолютные отметки дневной поверхности над уровнем моря на водоразделах достигают 373-394 м, минимальные, приуроченные к долинам рек, – 220 м.

3.2. Лицензионному участку придается статус геологического отвода без ограничения по глубине, а на период разведки статус предварительного горного отвода.

Предварительные границы горного отвода в плане ограничены:

на востоке – наклонной на юго-запад плоскостью, проходящей по висячему крылу зоны тектонического нарушения 3-3 от дневной поверхности (угловые точки 32, 33) до среза почвы пласта 50 нарушением 3-3; далее – выходом почвы пласта 50 под наносы (угловые точки 33, 34, 35, 1);

на юго-востоке и юге – вертикальной плоскостью, проведенной по линии Усковского профиля (угловые точки 1, 2, 3, 8, 81) от дневной поверхности до почвы пласта 50 (общая граница с участками недр "Ульяновский" и "Усковский");

на западе – вертикальной плоскостью, проведенной по линии предохранительного целика под промышленные объекты от дневной поверхности до почвы пласта 50 (угловые точки 81, 9, 10, 11, 12, 13, 14, 15);

на северо-западе – вертикальной плоскостью, проведенной от дневной поверхности до почвы пласта 50 (угловые точки 15, 29);

на севере – вертикальной плоскостью, проведенной по линии профиля VI (угловые точки 29, 30, 31, 32) от дневной поверхности до почвы пласта 50 (общая граница с участком недр Жерновский-1).

Предварительные границы Лицензионного участка в плане ограничены угловыми точками со следующими географическими координатами:

Угловые точки участка недр	Северная широта			Восточная долгота		
	Градусы	Минуты	Секунды	Градусы	Минуты	Секунды
1	54	08	40	87	17	38
2	54	08	22	87	16	34
3	54	08	03	87	15	46
8	54	08	02	87	15	40
81	54	07	53	87	14	57
9	54	08	08	87	15	01
10	54	08	22	87	15	05
11	54	08	36	87	15	08
12	54	08	50	87	15	11
13	54	09	02	87	15	16
14	54	09	07	87	15	17
15	54	09	27	87	15	18
29	54	10	04	87	16	30
30	54	10	18	87	17	33
31	54	10	24	87	17	39
32	54	10	38	87	18	28
33	54	10	24	87	18	43
34	54	10	18	87	18	45
35	54	09	30	87	18	45

Площадь Лицензионного участка в указанных границах составляет 11,5 км².

Границы горного отвода будут уточнены в установленном порядке после утверждения технического проекта разработки Лицензионного участка и получения необходимых согласований и экспертиз.

3.3. В пределах Лицензионного участка особо охраняемые природные территории, родовые угодья малочисленных народов и другие земельные участки запрещенного или ограниченного пользования отсутствуют. Геолого-разведочные работы, выполняемые за счет федерального бюджета и бюджета Кемеровской области, не ведутся.

3.4. Земли участка относятся к категориям земель лесного и водного фондов и находятся в государственной собственности.

Предварительное согласие на отвод земель для целей геологического изучения, разведки и добычи каменного угля на Лицензионном участке получено от администрации Кемеровской области (письмо от 03.11.2006 № 15-48/6887), администрации Новокузнецкого района (письмо от 05.10.2006 № 01-40/1203), Агентства лесного хозяйства по Кемеровской области (письмо от 20.09.2006 № 2-26/279), ГУ КО "Кемеровоуправлес" (письмо от 20.10.2006 № 596), Отдела водных ресурсов по Кемеровской области Верхне-Обского бассейнового водного управления (письмо от 02.10.2006 № ВК-4/1537).

Отвод земельного участка в окончательных границах и оформление земельных прав пользователя недр осуществляются в порядке, предусмотренном законодательством Российской Федерации, после утверждения технического проекта освоения Лицензионного участка, получения необходимых согласовании и экспертиз.

4. Геологическая характеристика участка недр

Лицензионный участок расположен в Ерунаковском геолого-экономическом районе Кузбасса в границах Жерновского каменноугольного месторождения и занимает часть геологического участка "Жерновская поисковая площадь".

По сложности геологического строения участок недр Ульяновский Северный предварительно относится к первой и второй группам по Классификации запасов и прогнозных ресурсов твердых полезных ископаемых.

В структурном плане Лицензионный участок расположен в пределах крупной Усковской синклинали, осложненной в пределах участка дополнительной складчатостью и характеризующейся наличием флексурообразных перегибов пластов. Углы падения пластов изменяются от 8-15о на восточном крыле складки до 6-10о на западном крыле и увеличиваются вблизи крупных тектонических нарушений до 15-20о. Тектоническое строение участка сложное и обусловлено развитием преимущественно пологих нарушений типа "сброс", "взброс" и "надвиг" с амплитудами смещения от первых метров до 50 м и реже более. Тектонические нарушения сопровождаются зонами дробленых пород мощностью десятки, реже первые сотни метров.

Угленосность Лицензионного участка связана с отложениями ленинской и грамотеинской свит ерунаковской подсерии кольчугинской серии Кузнецкого угольного бассейна. Вмещающие породы представлены преимущественно алевролитами (63 %) и песчаниками (31 %). В границах участка продуктивная толща включает пласты угля с 50 по 63. Пласты 60, 58, 56, 54, 51 и 50 средней мощности (от 1,47 до 2,74 м по средним значениям), относительно выдержанные по мощности; пласты 63, 62, 61, 59, 57, 55, 53а, 52а, 52 – невыдержанные, преимущественно тонкие (в отдельных подсечениях средней мощности) и в границах участка периодически теряют рабочее значение по мощности (или зольности) или выклиниваются. Пласты 60, 57, 54, 52, 51 и 50 от простого до сложного строения; пласты 61, 59, 58-57, 53а очень сложного строения. Пласт 52а склонен к расщеплению (на верхнюю и нижнюю пачки).

Марочный состав и качество угля, а также горно-геологические условия отработки на участке не изучены (ниже приводятся данные в основном по аналогии со смежными участками недр и результатам бурения по одному буровому профилю, пройденному на крайнем востоке Лицензионного участка).

По предварительным данным в соответствии с ГОСТ 25543-88 угли пластов с 63 по 56 включительно относятся к технологической марке ГЖО, пластов с 54 по 51 – к маркам ГЖО и ГЖ, пласта 50 – к маркам ГЖ и Ж. Предполагаемое направление использования углей пластовс63по59– энергетическое, пластовс58по50– коксохимическое.

Качество угля: зольность чистого угля 7-10 %, зольность угля с учетом засорения породными прослоями – 12,9-24,0 %, выход летучих – 34,9-37,3 %, толщина пластического слоя (Y) – 13-24 мм. Удельная теплота сгорания составляет 34320-36100 кдж/кг, низшая теплота сгорания изменяется от 32860 до 34850 кдж/кг. Содержание серы 0,044-1,08 %, фосфора – 0,21-0,70 %. Обогатимость углей от легкой до средней. Нижняя граница зоны окисленных углей проводится на глубине от 70 до 6 м от поверхности коренных пород.

Горно-геологические и гидрогеологические условия отработки на Лицензионном участке ожидаются сложными. Все угольные пласты склонные к самовозгоранию и опасные по взрываемости угольной пыли, угрожаемые по горным ударам и по внезапным выбросам угля и газа, вмещающие породы силикозоопасные. Метаноносность угольных пластов высокая: на горизонтах +175-225 м (абс.) природная метаноносность составляет 3-4 м3/т с.б.м; на горизонте ±0 м (абс.) – 16-20 м3/т с.б.м; на горизонте -200 м (абс.) – 22-30 м3/т с.б.м. Ожидаемые водопритоки от 150 до 300 м3/ч. В весеннее время водоприток подземных вод может увеличиться в 1,5-2,0 раза.

Изученность геологического участка "Жерновская поисковая площадь" низкая – выполнена только оценка прогнозных ресурсов углей. Ресурсы угля государственным балансом не учитываются.

В границах участка Ульяновский Северный запасы и прогнозные ресурсы каменного угля не подсчитывались и не оценивались. По экспертной оценке Управления по недропользованию по Кемеровской области (Кузбасснедра) прогнозные ресурсы каменного угля в границах Лицензионного участка, оцененные по параметрам бассейновых кондиций, утвержденных Комиссией Госплана СССР протоколом от 13.07.1960 № 331, составляют порядка 108 млн т и по степени изученности соответствуют категории P_1.

5. Основные условия пользования участком недр

5.1. Победитель аукциона должен осуществлять геологическое изучение, разведку и добычу каменного угля на Лицензионном участке в соответствии с нижеследующими основными условиями пользования участком недр:

5.1.1. По объемам, основным видам работ и срокам их проведения победитель аукциона должен обеспечить (в лицензии будут установлены конкретные даты исходя из указанного срока):

а) подготовку, согласование и утверждение в установленном порядке проекта поисково-оценочных работ на Лицензионном участке не позднее 10 мес. со дня государственной регистрации лицензии, при этом проект должен получить положительные заключения необходимых государственных экспертиз, экспертизы Роснедра или его территориального органа;

б) начало поисково-оценочных работ на Лицензионном участке не позднее 12 мес. со дня государственной регистрации лицензии;

в) завершение поисково-оценочных работ на Лицензионном участке и представление геологического отчета с подсчетом прогнозных ресурсов каменного угля по категориям P1 и C2 в Управление по недропользованию по Кемеровской области (Кузбасснедра) не позднее 30 мес. со дня государственной регистрации лицензии, при этом минимальный объем работ должен составить ежегодно:

бурение скважин – не менее 3000 м;

г) подготовку, согласование и утверждение в установленном порядке проекта разведки на Лицензионном участке не позднее 42 мес. со дня государственной регистрации лицензии, при этом проект должен получить положительные заключения необходимых государственных экспертиз, экспертизы Роснедра или его территориального органа;

д) начало разведки на Лицензионном участке не позднее 48 месяца со дня государственной регистрации лицензии;

е) завершение разведки на Лицензионном участке не позднее 72 мес. со дня государственной регистрации лицензии и представление подготовленных в установленном порядке ТЭО постоянных разведочных кондиций и геологического отчета с подсчетом запасов каменного угля по категориям C1 и C2 на государственную экспертизу запасов полезных ископаемых, при этом минимальный объем работ определяется проектом разведочных работ, согласованным в установленном порядке;

ж) подготовку, согласование и утверждение в установленном порядке технического проекта разработки Лицензионного участка на площадях с утвержденными запасами не позднее 84 мес. со дня государственной регистрации лицензии, при этом проект должен получить положительные заключения необходимых государственных экспертиз;

з) начало строительства объектов инфраструктуры горно-добывающего предприятия не позднее 90 мес. со дня государственной регистрации лицензии;

и) ввод в эксплуатацию горно-добывающего предприятия не позднее 126 мес. со дня государственной регистрации лицензии;

к) выход горно-добывающего предприятия на проектную мощность с производительностью в соответствии с техническим проектом не позднее 138 мес. со дня государственной регистрации лицензии;

л) подготовку, согласование и утверждение в установленном порядке не позднее 6 мес. до планируемого срока завершения отработки месторождения проекта на ликвидацию горно-рудного предприятия, объектов обустройства и инфраструктуры, проекта мероприятий по приведению их в состояние, исключающее вредное влияние на недра и окружающую природную среду.

5.1.2. По рациональному изучению и использованию запасов полезных ископаемых и охране недр победитель аукциона должен обеспечить:

а) соблюдение требований законодательства, а также утвержденных в установленном порядке стандартов (норм, правил) по технологии ведения работ, связанных с пользованием недрами;

б) соблюдение требований технических проектов и технической документации;

в) комплексную оценку руд, а также попутных полезных ископаемых, залегающих во вмещающих породах;

г) проведение опережающего геологического изучения недр, обеспечивающего достоверную оценку запасов полезных ископаемых и рациональное ведение эксплуатационных работ;

д) наиболее полное извлечение из недр запасов основных и совместно с ними залегающих полезных ископаемых и попутных компонентов, недопущение сверхнормативных потерь полезного ископаемого, выборочной отработки отдельных участков Лицензионного участка;

е) достоверный учет извлекаемых и оставляемых в недрах запасов основных и совместно с ними залегающих полезных ископаемых и попутных компонентов при разработке месторождения;

ж) беспрепятственный доступ к освоению смежных площадей залегания полезных ископаемых;

з) охрану месторождения от затопления, обводнения и других факторов, снижающих качество полезных ископаемых и промышленную ценность месторождения или осложняющих его разработку;

и) предотвращение загрязнения недр при проведении всех видов работ;

к) предупреждение самовольной застройки площадей залегания полезных ископаемых и соблюдение установленного порядка использования этих площадей в иных целях;

л) ведение геологической, маркшейдерской и иной документации в процессе геологического изучения и добычных работ, обеспечивающей нормальный технологический цикл работ, прогнозирование опасных ситуаций;

м) инженерно-геологическое обоснование выбора площадок под размещение производственных объектов предприятия, обеспечивающее сохранность зданий, сооружений и природных объектов от вредного влияния горных разработок.

5.1.3. По промышленной безопасности и охране труда победитель аукциона должен обеспечить:

а) в случаях и порядке, предусмотренных законодательством Российской Федерации, при проведении работ по строительству горно-добывающего предприятия, добыче и переработке минерального сырья при эксплуатации месторождения безопасность жизни и здоровья производственного персонала и населения, проживающего в зоне влияния работ, связанных с пользованием недрами;

б) своевременное проектирование опасных производственных объектов, их декларирование и экспертизу промышленной безопасности в случаях и порядке, предусмотренных законодательством Российской Федерации;

в) страхование гражданской ответственности за причинение вреда жизни, здоровью и имуществу других лиц и ущерба окружающей природной среде в случае аварии на опасном производственном объекте;

г) производственный контроль за состоянием промышленной безопасности на предприятии, выполнением требований законодательства, норм, правил, технических регламентов по безопасному ведению работ, связанных с пользованием недрами;

д) разработку и утверждение инструкций по промышленной безопасности для персонала опасного производственного объекта по каждому участку и виду работ для рабочих всех профессий, а также должностных инструкций для специалистов;

е) снабжение лиц, занятых на опасных производственных объектах предприятия, специальной одеждой, средствами индивидуальной и коллективной защиты;

ж) своевременное проведение технического освидетельствования технических устройств, зданий и сооружений;

з) осуществление специальных мероприятий по обеспечению безопасного состояния горных выработок;

и) систематический контроль с использованием технических средств за состоянием рудничной атмосферы, содержанием вредных газов и пыли, осуществление специальных мероприятий по обеспечению безопасного состояния горных выработок, предупреждению прорывов воды, горных ударов;

к) при проведении работ безопасную эксплуатацию расположенных вблизи границ Лицензионного участка объектов промышленной и хозяйственной деятельности (ЛЭП, дороги и т.п.);

л) при проведении взрывных работ безопасную эксплуатацию при ведении горных работ на основе договоров с подразделениями профессиональной горно-спасательной службы.

5.1.4. По охране окружающей природной среды победитель аукциона должен обеспечить:

а) соблюдение установленных требований по охране окружающей среды;

б) соблюдение требований нормативных документов о водоохранных зонах водных объектов и их прибрежных защитных полосах;

в) принятие необходимых мер для сокращения или избежания загрязнения, вызванного деятельностью горно-добывающего предприятия;

г) проведение в течение 18 мес. со дня государственной регистрации лицензии анализа фонового состояния окружающей природной среды в пределах Лицензионного участка по программе, согласованной с Кузбасснедра и уполномоченными органами, в целях определения ее физических параметров до начала промышленного освоения месторождения и направление отчета о результатах анализа в Кузбасснедра;

д) ведение мониторинга состояния окружающей среды (атмосфера, недра, водные объекты, почвы, биоресурсы) в пределах Лицензионного участка, включая ведение радиационного контроля, в соответствии с программой мониторинга, согласованной с Кузбасснедра и уполномоченными органами в течение 24 мес. со дня получения лицензии;

е) строительство и эксплуатацию очистных сооружений, пылеулавливающих устройств и иных защитных сооружений, препятствующих попаданию вредных веществ, образующихся на производстве, в окружающую среду;

ж) очистку карьерных и шахтных вод (подземные воды и атмосферные осадки) перед сбросом в поверхностные водные объекты до норм, утвержденных ПДС;

з) размещение отвалов и отходов горно-добывающего и перерабатывающего производств с минимальным воздействием на окружающую природную среду и осуществление систематического контроля за их состоянием;

и) использование научно-технических природоохранных разработок, защищающих и восстанавливающих нарушенные участки местности и в целом обеспечивающих минимально возможное нарушение естественных геоботанических и гидрогеологических условий среды с учетом проведения добычных работ;

к) при ликвидации (консервации) горно-добывающего предприятия осуществление мероприятий по соблюдению требований по охране окружающей среды, промышленной безопасности, природоохранного законодательства, рекультивации нарушенных земель;

л) оперативное извещение Кузбасснедра и уполномоченных органов о всех авариях, связанных с загрязнением окружающей среды.

м) своевременную разработку и согласование с уполномоченными органами методов и средств ликвидации аварийного сброса загрязняющих веществ и иного загрязнения окружающей среды.

5.1.5. По участию в социально-экономическом развитии региона победитель аукциона должен обеспечить:

а) организацию рабочих мест в первую очередь для населения, проживающего в районе проведения работ;

б) организацию профессиональной подготовки населения с целью привлечения его к проведению работ, связанных с освоением Лицензионного участка;

в) при прочих равных условиях привлечение предприятий Кемеровской области и российских предприятий в качестве подрядчиков (поставщиков) по изготовлению оборудования, технических средств и выполнению различного вида услуг;

г) компенсацию убытков владельцев земельных участков, изымаемых для целей недропользования, включая упущенную выгоду, в порядке и сроки, установленные законодательством Российской Федерации.

5.2. Победитель аукциона обязан внести разовый платеж за пользование недрами и сбор за выдачу лицензии в порядке и сроки, установленные в пунктах 6.2 и 6.5 Условий аукциона.

5.3. Победитель аукциона при пользовании недрами вносит платежи и налоги, предусмотренные пунктом 6.3 условий аукциона.

5.4. Взаимодействие между победителем аукциона и администрацией муниципального образования "Новокузнецкий район" Кемеровской области, на территории которого расположен Лицензионный участок,

осуществляется на основании социально-экономических соглашений. Социально-экономические соглашения предоставляются в Кузбасснедра и хранятся в лицензионном деле.

5.5. Право пользования Лицензионным участком прекращается в соответствии с пунктом 3 части 1 статьи 20 Закона Российской Федерации "О недрах" в случае невыполнения условий пользования участком недр, оговоренных в абзацах а, в, г, е, ж, и, к подпункта 5.1.1 и пункте 5.2 условий аукциона.

Право пользования недрами может быть досрочно прекращено в соответствии с пунктом 2 части 2 статьи 20 Закона Российской Федерации "О недрах" при невыполнении недропользователем условий пользования участком недр, оговоренных в пунктах 5.1 (кроме абзацев а, в, г, е, ж, и, к подпункта 5.1.1) и 5.3 условий аукциона.

Право пользования недрами может быть также досрочно прекращено по другим основаниям, предусмотренным законодательством.

5.6. Указанные выше основные условия пользования Лицензионным участком подлежат включению в лицензию.

5.7. Участие претендентов в аукционе означает признание ими настоящих основных условий пользования Лицензионным участком и согласие на их включение в лицензию в качестве основных условий.

6. Платежи и сборы

6.1. Размер сбора за участие в аукционе составляет **180 000 (сто восемьдесят тысяч) р.** и перечисляется заявителями в валюте Российской Федерации в доход федерального бюджета Российской Федерации по реквизитам в соответствии с приложением 4 к условиям аукциона.

6.2. Стартовый размер разового платежа за пользование недрами (разовый платеж за получение права пользования недрами) устанавливается в **80 000 000 (восемьдесят миллионов) р.**

Разовый платеж за пользование недрами, определяемый по итогам проведения аукциона, вносится победителем аукциона в течение 30 дней со дня государственной регистрации лицензии на пользование участком недр в доход федерального бюджета Российской Федерации по реквизитам в соответствии с приложением 4 к условиям аукциона.

6.3. Победитель аукциона при пользовании недрами вносит следующие платежи и налоги в доход федерального бюджета:

6.3.1. Регулярные платежи за пользование недрами в целях поисков и оценки месторождений каменного угля (за всю площадь Лицензионного участка за исключением площадей, на которых проводится разведка выявленных месторождений) устанавливается по следующим ставкам за 1 км²:

90 р. – за каждый календарный год проведения поисково-оценочных работ.

6.3.2. Регулярные платежи за пользование недрами в целях разведки Лицензионного участка (за всю площадь Лицензионного участка за исключением площадей месторождения каменного угля, введенных в промышленную эксплуатацию) устанавливаются по следующим ставкам за 1 км²:

1500 р. – в первый календарный год проведения разведки;

4500 р. – во второй календарный год проведения разведки;

7500 р. – в третий и последующие календарные годы проведения разведки (до момента ввода горно-добывающего предприятия в промышленную эксплуатацию).

6.3.2. Налог на добычу полезных ископаемых – ставка налога определяется в соответствии с налоговым законодательством Российской Федерации.

6.3.3. Водный налог при попутном извлечении подземных вод при добыче полезного ископаемого устанавливается в соответствии с законодательством Российской Федерации.

6.4. За пользование геологической информацией по Лицензионному участку, полученной в результате государственного геологического изучения недр от федерального органа управления государственным фондом недр, взимается плата.

Размер платы за пользование геологической информацией и порядок ее взимания определяются в установленном порядке в зависимости от объема приобретаемой информации.

6.5. Сбор за выдачу лицензии на пользование участком недр определяется исходя из стоимости затрат на подготовку, оформление и регистрацию выдаваемой лицензии и составляет **13 195 (тринадцать тысяч сто девяносто пять) р.**

Сбор за выдачу лицензии перечисляется в течение 20 дней со дня государственной регистрации лицензии в доход федерального бюджета Российской Федерации по реквизитам в соответствии с приложением 4 к условиям аукциона.

6.6. Недропользователь вносит другие налоги и платежи, предусмотренные действующим законодательством Российской Федерации.

6.7. Сбор за участие в аукционе независимо от результатов его проведения участникам аукциона не возвращаются.

7. Порядок подачи и рассмотрения заявок на участие в аукционе

7.1. Аукцион состоится **12 декабря 2007 г. в 14.00** (местное время) в здании Кузбасснедра по адресу: Кемерово, ул. Мирная, 5.

Информация о проведении аукциона публикуется в общероссийских и издаваемых на территории Кемеровской области средствах массовой информации.

7.2. Всем заинтересованным лицам предоставляется возможность ознакомиться с геологической и иной информацией по Лицензионному участку, необходимой для принятия решения об участии в аукционе, в Кузбасснедра.

7.3. Для участия в аукционе необходимо подать в Кузбасснедра следующие заявочные материалы:

в двух экземплярах заявку на участие в аукционе по форме, установленной приложением 1 к условиям аукциона;

в двух экземплярах сведения о предприятии в соответствии с приложением 2 к условиям аукциона;

в двух экземплярах Договор о задатке, составленный и подписанный со своей стороны, по форме согласно приложению 3 к условиям аукциона;

документы, подтверждающие оплату сбора за участие в аукционе.

Документы, составленные на иностранном языке, принимаются с сопровождением их нотариально заверенным переводом на русский язык.

7.4. Заявки принимаются к рассмотрению после оплаты сбора за участие в аукционе до 16.00 (местное время) 25 октября 2007 г. в Кузбасснедра.

Заявки, поданные после указанного срока, к рассмотрению не принимаются.

7.5. Кузбасснедра осуществляет регистрацию всех поступающих заявочных материалов с указанием на заявке ее номера, даты и времени получения, а также подписывает Договор о задатке со стороны Роснедра и один экземпляр подписанного Договора вручает заявителю (с отметкой о вручении). Заявочные материалы, поступающие после истечения времени их приема, указанного в объявлении о предстоящем аукционе, не принимаются и возвращаются Заявителю по почте или под расписку с соответствующей отметкой в журнале регистрации исходящей документации. Какие-либо изменения и дополнения в представленные заявочные материалы после истечения времени их приема вноситься не могут.

7.6. В первый рабочий день, следующий после истечения времени приема заявок на участие в аукционе, рабочая группа, образованная приказом Кузбасснедра, организует вскрытие запечатанных конвертов с заявочными материалами с составлением их описи. Результаты вскрытия конвертов оформляются протоколом рабочей группы о вскрытии конвертов с указанием заявителей, перечня поступивших заявочных материалов и числа страниц. Один экземпляр заявочных материалов вместе с протоколом рабочей группы о вскрытии конвертов и описью заявочных материалов, вторым экземпляром подписанного Договора о задатке в трехдневный срок после заседания рабочей группы направляется в Роснедра.

7.7. Заявки на участие в аукционе проходят экспертизу в Роснедра с привлечением необходимых экспертов с целью проверки финансовой и технической компетенции заявителей и соответствия заявки объявленным условиям аукциона. Заявители, подавшие заявку, извещаются Кузбасснедра на основании решения Роснедра о ее приеме или отказе в ее приеме в письменной форме не позднее 3 декабря 2007 г.

7.8. Заявители, допущенные к участию в аукционе, должны в установленные сроки, в соответствии с условиями, предусмотренными приложением 3 к настоящим Условиям аукциона, внести на текущий счет по учету средств, поступающих во временное распоряжение бюджетной организации, открытый Роснедра, задаток в размере 100 % разового (стартового) платежа. Заявители, не внесшие в установленные сроки задаток на участие в аукционе, к участию в аукционе не допускаются.

7.9. Отказ в приеме заявки на участие в аукционе может последовать в следующих случаях: 1) заявка подана с нарушением установленных требований, в том числе если ее содержание не соответствует объявленным условиям аукциона; 2) заявитель умышленно представил о себе неверные сведения; 3) заявитель не представил и не может представить доказательств того, что обладает или будет обладать квалифицированными специалистами, необходимыми техническими средствами для эффективного и безопасного проведения работ, а также необходимыми финансовыми средствами для выполнения работ, связанных с намечаемым пользованием недрами; 4) если в случае предоставления права пользования недрами заявителю не будут соблюдены антимонопольные требования. Данный перечень оснований для отказа заявителю в участии в аукционе является исчерпывающим.

8. Порядок проведения аукциона

8.1. Лицо, представляющее участника аукциона, непосредственно перед его началом должно представить в аукционную комиссию надлежащим образом оформленную доверенность от лица, подавшего заявку, подтверждающую его полномочия на участие в аукционе, том числе заявлений в процессе его проведения сумм разового платежа за пользование недрами. После подтверждения полномочий лица на участие в аукционе ему присваивается регистрационный номер, дающий право на участие в аукционе.

8.2. Проведение аукциона осуществляется в следующем порядке: участникам аукциона выдаются таблички с присвоенными регистрационными номерами, которые участники поднимают после оглашения аукционистом очередного размера разового платежа за пользование недрами в случае, если они готовы заявить эту сумму; аукцион начинается с объявления стартового размера разового платежа за пользование недрами, номеров участников аукциона, шага аукциона и основных условий пользования участком недр;

шаг аукциона устанавливается в 10 % стартового размера разового платежа за пользования недрами, что составляет **8000000 (восемь миллионов) р.**; каждый последующий размер разового платежа за пользование недрами аукционист назначает путем увеличения текущего на шаг аукциона; после объявления очередного размера аукционист называет номер участника аукциона, который первым поднял свой номер; затем аукционист объявляет следующий размер разового платежа за пользование недрами в соответствии с шагом аукциона; при отсутствии участников аукциона, готовых приобрести право пользования участком недр по названной аукционистом сумме, аукционист повторяет эту сумму три раза; если после троекратного объявления очередного размера разового платежа за пользование недрами ни один из участников не поднял номер, аукцион завершается, победителем аукциона на право пользования участком недр признается участник, номер которого был назван последним.

8.3. Внесенный участником аукциона задаток включается победителю аукциона в окончательный размер разового платежа за предоставление права пользования недрами.

8.4. Если победитель аукциона откажется от подписания лицензии на право пользования недрами или не оплатит в течение 30 дней со дня государственной регистрации лицензии остаток предложенного им размера разового платежа, то Роснедра принимает решение об аннулировании итогов аукциона. В этом случае внесенный победителем аукциона задаток не возвращается, а аукционная комиссия вправе принять решение о признании победителем аукциона участника, предложившего второй по размеру разовый платеж.

8.5. Всем участникам аукциона, за исключением победителя, внесенный размер задатка возвращается в полном объеме в течение 5 (пять) банковских дней со дня подписания протокола итогового заседания аукционной комиссии.

8.6. Роснедра перечисляет за победителя аукциона внесенный им задаток в размере разового (стартового) платежа в доход федерального бюджета Российской Федерации по реквизитам в соответствии с приложением 4 к условиям аукциона.

9. Регламент работы аукционной комиссии

9.1. Состав аукционной комиссии формируется на основании предложений федеральных и областных органов исполнительной власти и утверждается приказом Роснедра. Изменение состава аукционной комиссии допускается только на основании приказа Роснедра не позднее чем за 3 дня до начала проведения аукциона. Передача в любой форме (в том числе нотариально удостоверенной) членами комиссии полномочий по принятию решений, отнесенных к компетенции аукционной комиссии, другим ее членам не допускается.

9.2. Заседание аукционной комиссии правомочно, если на нем присутствует более половины членов ее списочного состава. На заседании комиссии ведется протокол, который подписывается всеми членами комиссии, участвующими в заседании. Решение аукционной комиссии об утверждении итогов проведения аукциона принимается открытым голосованием. Решение аукционной комиссии считается принятым, если за него проголосовало не менее половины списочного состава комиссии.

9.3. Итоговый протокол заседания аукционной комиссии должен содержать: наименование выставляемого на аукцион участка недр; список участников заседания (членов аукционной комиссии); список заявителей на право пользования участком недр; список заявителей, допущенных к участию в аукционе; сведения об отказах в приеме заявок с указанием причин; стартовый и окончательный размеры разового платежа за пользование участком недр; второй по размеру разовый платеж, предложенный участником аукциона, и наименование данного участника; полное официальное наименование победителя аукциона.

Члены аукционной комиссии, не согласные с решением комиссии, могут приложить к протоколу особое мнение о результатах проведенного аукциона. К протоколу прикладывается пошаговая таблица, содержащая предложенные участниками аукциона размеры разового платежа.

9.4. Аукционная комиссия в течение пяти дней после итогового заседания представляет протокол по подведению итогов аукциона в Роснедра.

9.5. Решение аукционной комиссии по подведению итогов аукциона утверждается приказом Роснедра в течение 30 дней с даты проведения аукциона и является основанием для предоставления права пользования участком недр и выдачи лицензии победителю аукциона.

9.6. В течение 30 дней после утверждения решения о результатах проведения аукциона Кузбасснедра обеспечивает опубликование информации об итогах проведения аукциона в общероссийских и издаваемых на территории Кемеровской области в средствах массовой информации.

10. Признание аукциона несостоявшимся

Аукцион признается несостоявшимся по решению Роснедра в случае, если: на участие в нем не было подано заявок или подана одна заявка; к участию в аукционе не был допущен ни один заявитель или допущен только один; участниками аукциона не предложен размер разового платежа выше стартового или участники аукциона не явились на итоговое заседание аукционной комиссии; в процессе проведения аукциона были допущены нарушения условий настоящего аукциона; если в случае предоставления права пользования недрами данному заявителю не будут соблюдены антимонопольные требования.

11. Выдача лицензии на пользование участком недр

Оформление, государственная регистрация и выдача лицензии на пользование участком недр победителю аукциона осуществляются Роснедра.

12. Адреса, телефоны для справок

12.1. Все материалы, связанные с участием в аукционе, направляются в Кузбасснедра.

12.2. Адреса, телефоны для справок:

Федеральное агентство по недропользованию: 123995 Москва, Д-242, ГСП-5, ул. Большая Грузинская, 4/6; тел. (495) 254-83-88, факс (495) 254-82-77.

Управление по недропользованию по Кемеровской области: 650036 Кемерово, ул. Мирная, 5, тел. (3842) 31-22-83, факс (3842) 31-22-74.

Приложение 1
Начальнику Управления по недропользованию
по Кемеровской области

ЗАЯВКА НА УЧАСТИЕ В АУКЦИОНЕ

на получение права пользования недрами с целью геологического изучения, разведки и добычи каменного угля на участке Ульяновский-Северный Жерновского каменноугольного месторождения в Кемеровской области

Заявитель _____

(полное официальное наименование Заявителя, если заявка подается от простого товарищества, то перечисляются все его участники; адрес, ОГРН, ИНН и банковские реквизиты)

извещает о своем желании принять участие в аукционе на получение права пользования недрами с целью геологического изучения, разведки и добычи каменного угля на участке Ульяновский-Северный Жерновского каменноугольного месторождения в Кемеровской области, который состоится 12 декабря 2007 г. в Кемерове на условиях, утвержденных Федеральным агентством по недропользованию и опубликованных в

_____

(наименование органа, опубликовавшего сообщение о проведении аукциона, наименование издания и дата публикации)

Заявитель _____

(наименование Заявителя)

принимает на себя обязательства по безусловному выполнению правил участия в аукционе в соответствии с условиями аукциона на право пользования недрами с целью геологического изучения, разведки и добычи каменного угля на участке Ульяновский-Северный Жерновского каменноугольного месторождения в Кемеровской области.

Заявитель _____

(наименование Заявителя)

выражает согласие с условиями пользования недрами и, в случае его признания победителем в аукционе, согласен на включение их в состав лицензии на право пользования недрами с целью геологического изучения, разведки и добычи каменного угля на участке Ульяновский-Северный Жерновского каменноугольного месторождения в Кемеровской области.

Перечень прилагаемых документов:

1. Сведения о Заявителе.
2. Подлинники платежных поручений об оплате сбора за участие в аукционе.
3. Договор о задатке.

ФИО, должность и подпись
уполномоченного лица Заявителя Дата, печать

Приложение 2
(см. в объявлении по участку Евтинский-Новый)

СВЕДЕНИЯ О ЗАЯВИТЕЛЕ

Приложение 3
(см. в объявлении по участку Евтинский-Новый)

ДОГОВОР О ЗАДАТКЕ

г. Кемерово "___" _____ 2007 г.

Федеральное агентство по недропользованию, в дальнейшим именуемое Роснедра, в лице начальника Управления по недропользованию по Кемеровской области Мамлина А.Н., действующего на основании приказа Федерального агентства по недропользованию от 2007 г. № _____, с одной стороны, и _____, именуемый в дальнейшем Заявитель, в лице _____, действующего на основании _____, с другой стороны, в дальнейшем совместно именуемые Стороны, в соответствии с требованиями статей 380 и 381 Гражданского кодекса Российской Федерации и Порядком и условиями проведения аукциона на получение права пользования недрами с целью геологического изучения, разведки и добычи каменного угля на участке Ульяновский Северный Жерновского каменноугольного месторождения в Кемеровской области, утвержденными приказом Федерального агентства по недропользованию от ___ № ___ и опубликованными в средствах массовой информации, заключили настоящий Договор о нижеследующем:

1. ПРЕДМЕТ ДОГОВОРА

1.1. В соответствии с условиями настоящего Договора Заявитель, допущенный для участия в аукционе на получение права пользования недрами с целью геологического изучения, разведки и добычи каменного угля на участке Ульяновский Северный Жерновского каменноугольного месторождения в Кемеровской области (далее – Аукцион), перечисляет денежные средства в качестве Задатка (далее – Задаток) в размере 80 000 000 (восемьдесят миллионов) р. (100 % размера стартового платежа), а Роснедра принимает Задаток в валюте Российской Федерации на открытый в Управлении Федерального казначейства по г.Москва текущий счет по учету средств, поступающих во временное распоряжение бюджетной организации (далее – Счет).

1.2. Денежные средства, указанные в пункте 1.1 настоящего Договора, используются в качестве Задатка, вносимого в целях обеспечения исполнения Заявителем обязательств по внесению разового платежа за предоставление права пользования недрами, определенного по итогам проведенного Аукциона, в случае признания Заявителя победителем Аукциона.

1.3. Номер Договора о задатке присваивается Управлением по недропользованию по Кемеровской области.

2. ПОРЯДОК ВНЕСЕНИЯ ЗАДАТКА

2.1. Задаток должен быть внесен Заявителем на Счет Роснедра в срок не позднее 05 декабря 2007 г.

Задаток считается внесенным (оплаченным) с даты поступления всей суммы Задатка, указанной в пункте 1.1 настоящего Договора, на Счет Роснедра. В случае непоступления всей суммы Задатка в установленный срок обязательства Заявителя по внесению Задатка считаются невыполненными. В этом случае Заявитель к участию в Аукционе не допускается.

Документом, подтверждающим внесение Заявителем Задатка, является копия выписки со Счета Роснедра, направленная по факсу председателю Аукционной комиссии.

2.2. На Задаток, перечисленный в соответствии с настоящим Договором, проценты не начисляются.

3. ПОРЯДОК ВОЗВРАТА И УДЕРЖАНИЯ ЗАДАТКА

3.1. Задаток возвращается в случаях и в сроки, которые установлены пунктами 3.2-3.5 настоящего Договора, путем перечисления в объеме внесенного размера Задатка на счет Заявителя.

Заявитель обязан незамедлительно информировать Роснедра об изменении своих банковских реквизитов. Роснедра не отвечает за нарушение установленных настоящим Договором сроков возврата Задатка в случае, если Заявитель своевременно не информировал Роснедра об изменении своих банковских реквизитов.

3.2. В случае если Заявитель участвовал в Аукционе, но не выиграл его, Роснедра обязуется возвратить сумму внесенного Заявителем Задатка в течение 5 (пять) банковских дней со дня подписания протокола итогового заседания Аукционной комиссии.

3.3. В случае отзыва Заявителем заявки на участие в Аукционе (оформленного надлежащим образом, подписанного руководителем, главным бухгалтером и скрепленного печатью Заявителя) до даты проведения Аукциона Роснедра обязуется возвратить сумму внесенного Задатка в течение 10 (десять) банковских дней со дня поступления в Роснедра от Заявителя уведомления об отзыве заявки.

3.4. В случае признания Аукциона несостоявшимся Роснедра обязуется возвратить сумму внесенного Задатка в течение 10 (десять) банковских дней со дня принятия Аукционной комиссией решения.

3.5. В случае отмены Аукциона Роснедра возвращает сумму внесенного Заявителем Задатка в течение 10 (десять) банковских дней со дня принятия решения.

3.6. В случае признания Заявителя победителем Аукциона Задаток засчитывается в счет окончательного размера разового платежа за предоставление права пользования недрами с целью геологического изучения, разведки и добычи каменного угля на участке Ульяновский Северный Жерновского каменноугольного месторождения в Кемеровской области и перечисляется Роснедра в доход федерального бюджета в течение 5 (пять) банковских дней с даты утверждения итогов Аукциона.

4. СРОК ДЕЙСТВИЯ НАСТОЯЩЕГО ДОГОВОРА

4.1. Настоящий Договор вступает в силу со дня его подписания Сторонами и действуетдо полного исполнения Сторонами своих обязательств по настоящему Договору.

5. ЗАКЛЮЧИТЕЛЬНЫЕ ПОЛОЖЕНИЯ

Всевозможные споры и разногласия, связанные с исполнением настоящего Договора, будут разрешаться Сторонами путем переговоров. В случае невозможности разрешения споров и разногласий путем переговоров они рассматриваются в Арбитражном суде г.Москва в соответствии с действующим законодательством Российской Федерации.

Настоящий Договор составлен в двух экземплярах, имеющих одинаковую юридическую силу, по одному для каждой из Сторон.

6. МЕСТОНАХОЖДЕНИЕ И БАНКОВСКИЕ РЕКВИЗИТЫ СТОРОН

6.1. Получатель:

УФК по г.Москва (Федеральное агентство по недропользованию, л/с 05049000490) ИНН 7703518529 КПП 770301001 Р/с 40302810800001000079

Банк получателя: Отделение 1 Московского ГТУ Банка России г. Москва 705 БИК 044583001

6.2. Местонахождение и банковские реквизиты Заявителя:

_____

Примечание:

1. При отсутствии сведений о местонахождении и банковских реквизитах Заявителя Договор является недействительным.

2. В платежном поручении в поле назначение платежа обязательно указать номер и дату заключения Договора и наименование участка, по которому проводится Аукцион.

Федеральное агентство по недропользованию — Заявитель:

Начальник Управления по недропользованию
по Кемеровской области
Мамлин А.Н. _____ _____
МП МП

Приложение 4
(см. в объявлении по участку Евтинский-Новый)

РЕКВИЗИТЫ

ПОРЯДОК И УСЛОВИЯ ПРОВЕДЕНИЯ АУКЦИОНА
на получение права пользования недрами с целью разведки и добычи каменного угля на участке Серафимовский Ушаковского каменноугольного месторождения в Кемеровской области

1. Общие положения

1.1. Целью проводимого аукциона является определение пользователя недр, обладающего необходимыми финансовыми и техническими средствами для разведки и добычи каменного угля на участке Серафимовский Ушаковского каменноугольного месторождения, расположенного на территории муниципального образования "Промышленновский район" Кемеровской области (далее – Лицензионный участок) в соответствии с условиями, определяемыми настоящим Порядком и условиями проведения аукциона (далее – условия аукциона).

1.2. Основным критерием для выявления победителя при проведении аукциона на право пользования участком недр является размер разового платежа, предложенный участниками аукциона.

1.3. Победителю аукциона будет предоставлено право пользования недрами и выдана лицензия с целью разведки и добычи каменного угля на Лицензионном участке сроком на 20 лет.

1.4. Срок пользования участком недр исчисляется со дня государственной регистрации лицензии и может быть продлен на срок отработки месторождения, исчисляемый исходя из технического проекта освоения Лицензионного участка.

1.5. Добытые из недр полезные ископаемые находятся в собственности недропользователя.

2. Участники аукциона

Участниками аукциона могут быть юридические лица Российской Федерации, являющиеся в соответствии с действующим законодательством субъектами предпринимательской деятельности, и иностранные юридические лица. Участники аукциона должны отвечать требованиям, предъявляемым законодательством Российской Федерации к недропользователям.

3. Общие сведения об участке недр

3.1. Лицензионный участок расположен на территории муниципального образования "Промышленновский район" Кемеровской области. Населенных пунктов на территории участка нет. Поселки Ушаково, Первомайский и Калинкино находятся в 0,4 км к западу, в 3 км к северу и 5 км к западу от участка соответственно, р.п.Промышленная – в 13 км к западу, станция Плотниково – в 7 км к северо-востоку. Ближайшие крупные промышленные центры – города Кемерово и Ленинск-Кузнецкий находятся в 40 км к северу и в 35 км к юго-востоку от участка соответственно. Электрифицированные железные дороги Новосибирск–Промышленная–Новокузнецк и Топки–Ленинск-Кузнецкий–Новокузнецк проходят соответственно в 6 км к югу и 4 км к востоку от Лицензионного участка. Вблизи участка горно-добывающие предприятия отсутствуют.

В границах Лицензионного участка расположен горный отвод ЗАО "Калинкинское" (лицензия КЕМ 01091 ВЭ, скважина 4124). Водоотбор по скважине составляет 58,8 м³/сут.

Участок находится в лесостепной зоне в междуречье рек Иня и Каменка. Рельеф представляет собой слабовсхолмленную равнину, расчлененную правыми притоками р.Иня. Абсолютные отметки имеют значения от 180-200 м в западной части до 240 м на востоке.

3.2. Лицензионному участку придается статус горного отвода с предварительными границами, без ограничения по глубине на период разведки.

Предварительные границы горного отвода в плане ограничены:

на юго-западе и западе – границей водоохранной зоны р. Иня (угловые точки 1, 2, 3) и выходом почвы угольного пласта XVII под четвертичные отложения (угловые точки 3, 4, 5, 6, 7);

на севере – вертикальной плоскостью, отстроенной от XII разведочной линии до почвы угольного пласта XVII и горизонт -100 м (абс.) (угловые точки 7, 8);

на востоке – вертикальной плоскостью, проходящей через угловые точки 8, 9, 10, 11, 12 и отстроенной от линии пересечения пласта XXVI с горизонтом -100 м (абс.);

на юге – вертикальной плоскостью, отстроенная от II разведочной линии до почвы угольного пласта XVII и горизонта -100 м (абс.) (угловые точки 12, 1);

по глубине горный отвод ограничен горизонтом -100 м (абс.) и почвой угольного пласта XVII; верхней границей горного отвода является дневная поверхность.

Лицензионный участок на дневной поверхности ограничен угловыми точками со следующими географическими координатами:

Номера угловых точек	Северная широта			Восточная долгота		
	Градусы	Минуты	Секунды	Градусы	Минуты	Секунды
1	54	54	52	85	51	48
2	54	55	38	85	52	11
3	54	55	48	85	51	19
4	54	56	03	85	51	40
5	54	56	14	85	52	02
6	54	56	49	85	52	36
7	54	57	23	85	52	51
8	54	56	47	85	55	09
9	54	56	20	85	54	52
10	54	55	48	85	54	39
11	54	55	31	85	54	24
12	54	54	38	85	54	17

Площадь Лицензионного участка в указанных границах на дневной поверхности составляет 12,2 км².

Из площади Лицензионного участка исключается площадь участка ранее распределенного фонда недр по лицензии КЕМ 01091 ВЭ на право добычи подземных вод, со следующими параметрами:

Участок	Географические координаты центра						Глубина горного отвода от поверхности земли	Радиус горного отвода, м
	Северная широта			Восточная долгота				
	Градусы	Минуты	Секунды	Градусы	Минуты	Секунды		
Скв. 4124	54	55	49	85	51	50	100	50

Границы горного отвода будут уточнены в установленном порядке после утверждения технического проекта разработки Лицензионного участка и получения необходимых согласований и экспертиз.

На площади Лицензионного участка особо охраняемые природные территории, родовые угодья малочисленных народов и другие земельные участки запрещенного или ограниченного пользования отсутствуют за исключением участка размещения водозаборной скважины по лицензии КЕМ 01091 ВЭ, срок действия которой заканчивается в 2012 г. Геолого-разведочные работы, выполняемые за счет федерального бюджета и бюджета Кемеровской области, не ведутся.

Земли участка относятся к категориям земель сельскохозяйственного назначения, землям поселений и лесного фонда. Земли сельскохозяйственного назначения принадлежат ЗАО "Калинкинское", частично находятся в нераспределенном фонде муниципального образования "Промышленновский район", земли поселений находятся в пользовании Калинкинской сельской администрации, земли лесного фонда – в государственной собственности.

Предварительное согласие на отвод земель для целей разведки и добычи каменного угля на Лицензионном участке получено от администрации муниципального образования "Промышленновский район" (письмо от 08.11.2005 № 578/3), ЗАО "Калинкинское" (письмо от 17.11.2005 № 73), администрации Калинкинского сельского Совета (письмо от 17.11.2005 № 8), Агентства лесного хозяйства по Кемеровской области (письмо от 15.11.2005 № 2-26л/356).

Отвод земельного участка в окончательных границах и оформление земельных прав пользователя недр осуществляются в порядке, предусмотренном законодательством Российской Федерации, после утверждения технического проекта освоения Лицензионного участка, получения необходимых согласовании и экспертиз.

4. Геологическая характеристика участка недр

Лицензионный участок находится в Плотниковском геолого-экономическом районе Кузбасса в пределах Ушаковского каменноугольного месторождения и входит в состав геологических участков "Поле Ушаковское I бис", "Поле Ушаковское I", "Поле Ушаковское II", "Поле Ушаковское II бис", "Ушаковские IV-V" и "Ушаковский VI". Геологические участки "Поле Ушаковское I, Iбис, II и IIбис" были детально разведаны, участки "Ушаковские IV-V и VI" предварительно разведаны в 1948-1952 гг. до гор. -100 м (абс.). Запасы угля участков "Поле УшаковскоеI, Iбис, II и IIбис" и"Ушаковские IV-V" утверждены ВКЗ СССР (Протокол № 8258 от 14.07.1953) и учитываются госбалансом. По современным требованиям степень изученности проектного участка является невысокой и соответствует поисково-оценочной стадии.

По сложности геологического строения Лицензионный участок относится к первой группе по Классификации запасов месторождений и прогнозных ресурсов твердых полезных ископаемых.

В структурном плане Лицензионный участок размещается на западном крыле Михайловской синклинали. В границах участка породы характеризуются практически моноклинальным залеганием – азимут падения 110-120°, углы падения 5-10°, у выходов пластов под наносы углы падения возрастают до 25-40°. Проведенными геолого-разведочными работами дизъюнктивные нарушения в пределах проектного участка не выявлены. Акельской ГРП Северо-Кузбасской ГРЭ в 1991-1995 гг. проводилась

доразведка соседнего геологического участка "Плотниковский 1бис", где были установлены существенные расхождения с результатами проведенных в 50-е гг. работ в выявлении разрывных нарушений, определении мощности, строения угольных пластов и качественной характеристики углей.

Промышленная угленосность участка связана по современным представлениям с ускатской (P2us) и ленинской (P2ln) свитами кольчугинской серии Кузбасса. При выполнении геолого-разведочных работ углевмещающие отложения были обозначены как ерунаковская свита. В границах Лицензионного участка продуктивные отложения включают девятнадцать угольных пластов, среди которых: к группе весьма тонких относятся пласты XXII, XXIV; к группе тонких – пласты XVIIIa, XIXa, XXVIIa, XXVIII; к группе средней мощности – пласты XVII, XVIII, XIX, XX, XXV, XXVI, XXVII, XXX, XXXI, XXXII; к группе мощных – пласты XXI, XXIII, XXIX. Пласты сложного и чаще очень сложного строения, невыдержанные по мощности и строению. Межпластовые расстояния неустойчивые и не имеют закономерности изменения.

Угли пластов Лицензионного участка характеризуются выходом летучих веществ по среднепластовым значениям от 38,82 до 40,03 % и толщиной пластического слоя от 13 до 19 мм. Угли пластов XXX-XXXII имеют выход летучих 39,24-40,59 % и толщину пластического слоя 10-11 мм. В соответствии с ГОСТ 25543-88 угли нижних пластов (пласты XVII-XX) можно отнести к технологической марке ГЖ, угли пластов XXI-XXIX – к марке ГЖО. В верхней части стратиграфического разреза (пласты XXX-XXXII) марка углей Г. Марочный состав углей Лицензионного участка и его пространственное распространение подлежит уточнению. Зольность чистого угля по пластам изменяется в пределах 6,20-9,90 %. Угли низкосернистые и низкофосфористые. Угли могут использоваться в шихте для коксования и как высококачественное энергетическое сырье, однако специальные технологические испытания в этих направлениях не проводились.

Гидрогеологические и горно-геологические условия подземной добычи ожидаются аналогичными шахтам Ленинского месторождения, т.е. расцениваются как благоприятные. Водообильность пород невысокая. Ожидаемые нормальные водопритоки на период максимального развития горных работ оцениваются в 250-330 $м^3$/ч. Природная газоносность угольных пластов невысокая и на гор. -100 м ожидается около 7 $м^3$/т с.б.м. Угли несклонны к самовозгоранию, опасны по газу и пыли. Вмещающие породы силикозоопасны. Нижняя граница зоны окисленных углей проводится на глубине 40-85 м от поверхности.

Запасы угля геологических участков "Поле Ушаковское I, Ібис, II и Ібис" и "Ушаковские IV-V", в составе которых выделяется Лицензионный участок, подсчитаны до горизонта -100 м (абс.) и утверждены Протоколом ВКЗ СССР от 14.07.1953 № 8258. Запасы угля по геологическому участку "Ушаковский VI" не утверждались. К подсчету запасов в соответствии с Протоколом ВКЗ СССР от 14.07.1953 № 8258 были приняты все пласты с мощностью более 0,7 м.

Запасы угля Лицензионного участка в пластах кондиционной мощности по данным геолого-разведочных работ, выполненных в 1948-1952 гг., по категориям B+C1 составляют ориентировочно 163 млн т, в том числе запасы углей в составе геологических участков "Поле Ушаковское I, Ібис, II и Ібис" – порядка 146 млн т. По современным требованиям категория запасов участка по степени изученности соответствует категории C2.

5. Основные условия пользования участком недр

5.1. Победитель аукциона должен осуществлять разведку и добычу каменного угля на Лицензионном участке в соответствии с нижеследующими основными условиями пользования участком недр:

5.1.1. По объемам, основным видам работ и срокам их проведения победитель аукциона должен обеспечить (в лицензии будут установлены конкретные даты исходя из указанного срока):

а) подготовку, согласование и утверждение в установленном порядке проекта разведки на Лицензионном участке не позднее 12 мес. со дня государственной регистрации лицензии, при этом проект должен получить положительные заключения необходимых государственных экспертиз, заключение экспертизы Роснедра или его территориального органа;

б) начало разведки на Лицензионном участке не позднее 18 мес. со дня государственной регистрации лицензии;

в) завершение разведки Лицензионного участка не позднее 42 мес. со дня государственной регистрации лицензии и представление подготовленных в установленном порядке ТЭО кондиций и геологического отчета с подсчетом запасов по категориям C_1 и C_2 каменного угля на государственную экспертизу запасов полезных ископаемых, при этом минимальный объем работ должен составить:

бурение скважин – 2000 м ежегодно;

г) подготовку и утверждение в установленном порядке технического проекта освоения Лицензионного участка на площадях с утвержденными запасами в срок не позднее 54 мес. со дня государственной регистрации лицензии, при этом проект должен получить положительные заключения необходимых государственных экспертиз;

д) начало строительства объектов инфраструктуры горнодобывающего предприятия непозднее 60мес. со дня государственной регистрации лицензии;

е) ввод в эксплуатацию горно-добывающего предприятия не позднее 72 мес. со дня государственной регистрации лицензии;

ж) выход на проектную мощность горно-добывающего предприятия с производительностью в соответствии с техническим проектом не позднее 84 мес. со дня государственной регистрации лицензии;

з) подготовку, согласование и утверждение в установленном порядке не позднее 6 мес. до планируемого срока завершения отработки месторождения проекта на ликвидацию горно-рудного предприятия, объектов обустройства и инфраструктуры, проекта мероприятий по приведению их в состояние, исключающее вредное влияние на недра и окружающую природную среду.

5.1.2. По рациональному изучению и использованию запасов полезных ископаемых и охране недр победитель аукциона должен обеспечить:

а) соблюдение требований законодательства, а также утвержденных в установленном порядке стандартов (норм и правил) по технологии ведения работ, связанных с пользованием недрами;

б) соблюдение требований технических проектов и технической документации;

в) проведение опережающего геологического изучения недр, обеспечивающего достоверную оценку запасов полезных ископаемых и рациональное ведение горно-эксплуатационных работ;

г) наиболее полное извлечение из недр запасов основных и совместно с ними залегающих полезных ископаемых и попутных компонентов, недопущение сверхнормативных потерь полезных ископаемых, выборочной отработки отдельных частей Лицензионного участка;

д) достоверный учет извлекаемых и оставляемых в недрах запасов основных и совместно с ними залегающих полезных ископаемых и попутных компонентов при разработке месторождения;

е) согласование со смежными горно-добывающими предприятиями проектной документации на разработку Лицензионного участка, включая уточненные границы горного отвода, размещение площадок под производственные объекты, перспективные программы развития, порядок ведения горных работ вблизи смежных границ, условия отработки граничных запасов, распределение ответственности за состояние поверхности при ее подработке с учетом углов сдвижения горных пород;

ж) беспрепятственный доступ к освоению смежных площадей залегания полезных ископаемых;

з) охрану месторождения от затопления, обводнения и других факторов, снижающих качество полезных ископаемых и промышленную ценность месторождения или осложняющих его разработку;

и) предотвращение загрязнения недр при проведении всех видов работ;

к) предупреждение самовольной застройки площадей залегания полезных ископаемых и соблюдение установленного порядка использования этих площадей в иных целях;

л) соблюдение установленного порядка консервации и ликвидации предприятия по добыче полезных ископаемых;

м) ведение геологической, маркшейдерской и иной документации в процессе геологического изучения и добычи полезных ископаемых, обеспечивающей нормальный технологический цикл работ, прогнозирование опасных ситуаций;

н) инженерно-геологическое обоснование выбора площадок под размещение производственных объектов предприятия, обеспечивающее сохранность зданий, сооружений и природных объектов от вредного влияния горных разработок.

5.1.3. По промышленной безопасности и охране труда победитель аукциона должен обеспечить:

а) в случаях и порядке, предусмотренных законодательством Российской Федерации, при проведении геолого-разведочных работ, работ по строительству предприятия, добыче и переработке минерального сырья при эксплуатации месторождения безопасность жизни и здоровья производственного персонала, связанного с пользованием недрами;

б) своевременное проектирование опасных производственных объектов, их декларирование, экспертизу промышленной безопасности в случаях и порядке, предусмотренных законодательством Российской Федерации;

в) страхование гражданской ответственности за причинение вреда жизни, здоровью или имуществу других лиц и ущерба окружающей природной среде в случае аварии на опасном производственном объекте;

г) производственный контроль за состоянием промышленной безопасности на предприятии, выполнение требований законодательства, норм, правил, технических регламентов по безопасному ведению работ, связанных с пользованием недрами;

д) разработку и утверждение инструкций по промышленной безопасности и охране труда для персонала опасного производственного объекта;

е) снабжение лиц, занятых на опасных производственных объектах предприятия, специальной одеждой, средствами индивидуальной и коллективной защиты;

ж) финансирование и организацию научно-исследовательских и опытно-конструкторских работ, направленных на обеспечение безопасности работ, связанных со строительством и эксплуатацией опасных производственных объектов и переработкой сырья, своевременное проведение технического освидетельствования технических устройств и сооружений;

з) систематический контроль с использованием технических средств за состоянием горных выработок, содержанием вредных газов и пыли, осуществление специальных мероприятий по обеспечению безопасного их состояния, предупреждению прорывов воды, горных ударов;

и) при проведении работ безопасную эксплуатацию расположенных вблизи границ Лицензионного участка объектов промышленной и хозяйственной деятельности (ЛЭП, дороги и т.п.);

к) заключение договоров с подразделениями профессиональной горно-спасательной службы.

5.1.4. По охране окружающей природной среды победитель аукциона должен обеспечить:

а) соблюдение установленных требований по охране окружающей среды;

б) соблюдение требований нормативных документов о водоохранных зонах водных объектов и их прибрежных защитных полосах;

в) принятие необходимых мер для сокращения или избежания загрязнения, вызванного деятельностью горно-добывающего предприятия;

г) проведение в течение 18 мес. со дня получения лицензии анализа фонового состояния окружающей природной среды в пределах Лицензионного участка по программе, согласованной с Управлением по недропользованию по Кемеровской области (Кузбасснедра) в целях определения ее физических параметров до начала промышленного освоения месторождения и направление отчета о результатах анализа в Кузбасснедра;

д) ведение мониторинга состояния окружающей среды (атмосфера, недра, водные объекты, почвы, атмосфера, биоресурсы) в пределах Лицензионного участка в соответствии с программой, согласованной с Кузбасснедра в течение 24 мес. со дня получения лицензии;

е) строительство и эксплуатацию очистных сооружений, пылеулавливающих устройств и иных защитных сооружений, препятствующих попаданию вредных веществ, образующихся на производстве, в окружающую среду;

ж) очистку карьерных (шахтных) вод (подземные воды и атмосферные осадки) перед сбросом в поверхностные водные объекты до норм, утвержденных ПДС;

з) размещение отвалов и отходов горно-добывающего и перерабатывающего производств с минимальным воздействием на окружающую природную среду и осуществление систематического контроля за их состоянием;

и) использование научно-технических природоохранных разработок, защищающих и восстанавливающих нарушенные участки местности и в целом обеспечивающих минимально возможное нарушение естественных геоботанических, мерзлотных и гидрогеологических условий среды;

к) максимальную концентрацию объектов и коммуникаций на площадях с наиболее благоприятными грунтовыми условиями;

л) при ликвидации (консервации) горно-добывающего предприятия осуществление мероприятий по соблюдению требований по охране окружающей среды, промышленной безопасности, природоохранного законодательства, рекультивации нарушенных земель;

м) своевременную разработку и согласование с уполномоченными органами методов и средств ликвидации аварийного сброса загрязняющих веществ и иного загрязнения окружающей природной среды;

н) оперативное извещение Кузбасснедра и уполномоченных органов о всех авариях, связанных с загрязнением окружающей среды.

5.1.5. По участию в социально-экономическом развитии региона победитель аукциона должен обеспечить:

а) организацию рабочих мест для населения, проживающего в районе проведения работ;

б) организацию профессиональной подготовки населения с целью привлечения его к проведению работ, связанных с освоением Лицензионного участка;

в) при прочих равных условиях привлечение предприятий Кемеровской области и российских предприятий в качестве подрядчиков (поставщиков) по изготовлению оборудования, технических средств и выполнению различного вида услуг;

г) компенсацию потерь государственного лесного фонда и убытков владельцев земельных участков, изымаемых для целей недропользования, включая упущенную выгоду, в порядке и сроки, установленные законодательством Российской Федерации.

5.2. Победитель аукциона обязан внести разовый платеж за пользование недрами и сбор за выдачу лицензии в порядке и сроки, установленные в пунктах 6.2 и 6.5 условий аукциона.

5.3. Победитель аукциона при пользовании недрами вносит платежи и налоги, предусмотренные пунктом 6.3 условий аукциона.

5.4. Взаимодействие между победителем аукциона и администрацией муниципального образования "Промышленновский район" Кемеровской области, на территории которого расположен Лицензионный участок, осуществляется на основании социально-экономических соглашений. Социально-экономические соглашения представляются в Кузбасснедра и хранятся в лицензионном деле.

5.5. Право пользования Лицензионным участком прекращается в соответствии с пунктом 3 части 1 статьи 20 Закона Российской Федерации "О недрах" в случае невыполнения победителем аукциона условий пользования Лицензионным участком, оговоренных в абзацах а, в, г, е, ж подпункта 5.1.1 и пункте 5.2 условий аукциона.

Право пользования недрами может быть досрочно прекращено в соответствии с пунктом 2 части 2 статьи 20 Закона Российской Федерации "О недрах" при невыполнении недропользователем условий пользования Лицензионным участком, оговоренных в пунктах 5.1 (кроме абзацев а, в, г, е, ж подпункта 5.1.1) и 5.3 условий аукциона.

Право пользования недрами может быть также досрочно прекращено по другим основаниям, предусмотренным законодательством.

5.6. Указанные выше основные условия пользования Лицензионным участком подлежат включению в лицензию.

5.7. Участие претендентов в аукционе означает признание ими настоящих основных условий пользования Лицензионным участком и согласие на их включение в лицензию в качестве основных условий.

6. Платежи и сборы

6.1. Размер сбора за участие в аукционе составляет **180000 (сто восемьдесят тысяч) р.** и перечисляется заявителями в валюте Российской Федерации в доход федерального бюджета Российской Федерации по реквизитам в соответствии с приложением 4 к условиям аукциона.

6.2. Стартовый размер разового платежа за пользование недрами (разовый платеж за получение права пользования недрами) устанавливается в **350000000 (триста пятьдесят миллионов) р.**

Разовый платеж за пользование недрами, определяемый по итогам проведения аукциона, за вычетом ранее выплаченного задатка, вносится победителем аукциона в течение 30дней со дня государственной регистрации лицензии в доход федерального бюджета Российской Федерации по реквизитам в соответствии с приложением 4 к условиям аукциона.

6.3. Победитель аукциона при пользовании недрами вносит следующие платежи и налоги в доход федерального бюджета:

6.3.1. Регулярные платежи за пользование недрами в целях разведки Лицензионного участка (за всю площадь Лицензионного участка за исключением площадей месторождений каменного угля, введенных в промышленную эксплуатацию) устанавливаются по следующим ставкам за 1 $км^2$:

5550 р. – за каждый календарный год проведения разведки месторождения.

6.3.2. Налог на добычу полезных ископаемых – ставка налога определяется в соответствии с налоговым законодательством Российской Федерации.

6.3.3. Водный налог при попутном извлечении подземных вод при добыче полезного ископаемого устанавливается в соответствии с законодательством Российской Федерации.

6.4. За пользование геологической информацией по Лицензионному участку, полученной в результате государственного геологического изучения недр от федерального органа управления государственным фондом недр, взимается плата.

Размер платы за пользование геологической информацией и порядок ее взимания определяются в установленном порядке в зависимости от объема приобретаемой информации.

6.5. Сбор за выдачу лицензии на пользование участком недр определяется исходя из стоимости затрат на подготовку, оформление и регистрацию выдаваемой лицензии и составляет **13195 (тринадцать тысяч сто девяносто пять) р.**

Сбор за выдачу лицензии перечисляется в течение 20 дней со дня регистрации лицензии в валюте Российской Федерации в доход федерального бюджета Российской Федерации по реквизитам в соответствии с приложением 4 к условиям аукциона.

6.6. Сбор за участие в аукционе независимо от результатов его проведения, заявителю не возвращается.

6.7. Недропользователь вносит другие налоги и сборы, установленные законодательством Российской Федерации.

7. Порядок подачи и рассмотрения заявок на участие в аукционе

7.1. Аукцион состоится **12 декабря 2007 г. в 16.00** (местное время) в здании Кузбасснедра по адресу: Кемерово, ул. Мирная, 5.

Информация о проведении аукциона публикуется в общероссийских и издаваемых на территории Кемеровской области средствах массовой информации.

7.2. Всем заинтересованным лицам предоставляется возможность ознакомиться с геологической и иной информацией по Лицензионному участку, необходимой для принятия решения об участии в аукционе, в Кузбасснедра.

7.3. Для участия в аукционе необходимо представить в Кузбасснедра следующие заявочные материалы:

в двух экземплярах заявку на участие в аукционе по форме, установленной приложением 1 к условиям аукциона;

в двух экземплярах сведения о предприятии в соответствии с приложением 2 к условиям аукциона;

в двух экземплярах Договор о задатке, составленный и подписанный со своей стороны, по форме согласно приложению 3 к условиям аукциона;

документы, подтверждающие оплату сбора за участие в аукционе.

Документы, составленные на иностранном языке, принимаются с сопровождением их нотариально заверенным переводом на русский язык.

7.4. Заявки принимаются к рассмотрению после оплаты сбора за участие в аукционе до **16.00** (местное время) **25 октября 2007 г.** в Кузбасснедра.

Заявки, поданные после указанного срока, к рассмотрению не принимаются.

Кузбасснедра осуществляет регистрацию всех поступающих заявочных материалов с указанием на заявке ее номера, даты и времени получения, а также подписывает Договор о задатке со стороны Роснедра и один экземпляр подписанного Договора вручает Заявителю (с отметкой о вручении). Заявочные материалы, поступающие после истечения времени их приема, указанного в объявлении о предстоящем аукционе, не принимаются и возвращаются заявителю по почте или под расписку с соответствующей отметкой в журнале регистрации исходящей документации. Какие-либо изменения и дополнения в представленные заявочные материалы после истечения времени их приема вноситься не могут.

В первый рабочий день, следующий после истечения времени приема заявок на участие в аукционе, рабочая группа, образованная приказом Кузбасснедра, организует вскрытие запечатанных конвертов с заявочными материалами с составлением их описи. Результаты вскрытия конвертов оформляются протоколом рабочей группы о вскрытии конвертов с указанием заявителей, перечня поступивших заявочных материалов и числа страниц. Один экземпляр заявочных материалов вместе с протоколом рабочей группы о вскрытии конвертов и описью заявочных материалов, вторым экземпляром подписанного Договора о задатке в трехдневный срок после заседания рабочей группы направляется в Роснедра.

7.7. Заявки на участие в аукционе проходят экспертизу в Роснедра с привлечением необходимых экспертов с целью проверки финансовой и технической компетенции заявителей и соответствия заявки объявленным условиям аукциона. Заявители, подавшие заявку, извещаются Кузбасснедра на основании решения Роснедра о ее приеме или отказе в ее приеме в письменной форме не позднее 3 декабря 2007 г.

7.8. Заявители, допущенные к участию в аукционе, должны в установленные сроки, в соответствии с условиями, предусмотренными приложением 3 к настоящим условиям аукциона, внести на текущий счет по учету средств, поступающих во временное распоряжение бюджетной организации, открытый Роснедра, задаток в размере 100 % разового (стартового) платежа. Заявители, не внесшие в установленные сроки задаток на участие в аукционе, к участию в аукционе не допускаются.

7.9. Отказ в приеме заявки на участие в аукционе может последовать в следующих случаях: 1) заявка подана с нарушением установленных требований, в том числе если ее содержание не соответствует объявленным условиям аукциона; 2) заявитель умышленно представил о себе неверные сведения; 3) заявитель не представил и не может представить доказательств того, что обладает или будет обладать квалифицированными специалистами, необходимыми техническими средствами для эффективного и безопасного проведения работ, а также необходимыми финансовыми средствами для выполнения работ, связанных с намечаемым пользованием недрами; 4) если в случае предоставления права пользования недрами заявителю не будут соблюдены антимонопольные требования. Данный перечень оснований для отказа заявителю в участии в аукционе является исчерпывающим.

8. Порядок проведения аукциона

8.1. Лицо, представляющее участника аукциона, непосредственно перед его началом должно представить в аукционную комиссию надлежащим образом оформленную доверенность от лица, подавшего заявку, подтверждающую его полномочия на участие в аукционе и заявление в процессе его проведения размера разового платежа за пользование недрами. После подтверждения полномочий лица на участие в аукционе ему присваивается регистрационный номер, дающий право на участие в аукционе.

8.2. Проведение аукциона осуществляется в следующем порядке:

участникам аукциона выдаются таблички с присвоенными регистрационными номерами, которые участники поднимают после оглашения аукционистом очередного размера разового платежа за пользование недрами в случае, если они готовы заявить эту сумму; аукцион начинается с объявления стартового размера разового платежа за пользование недрами, номеров участников аукциона, шага аукциона и основных условий пользования участком недр; шаг аукциона устанавливается в 10 % стартового размера разового платежа за пользования недрами, что составляет **35000000 (тридцать пять миллионов) р.**; каждый последующий размер разового платежа за пользование недрами аукционист назначает путем увеличения текущего на шаг аукциона; после объявления очередного размера аукционист называет номер участника аукциона, который первым поднял свой номер; затем аукционист объявляет следующий размер разового платежа за пользование недрами в соответствии с шагом аукциона; при отсутствии участников аукциона, готовых приобрести право пользования участком недр по названной аукционистом сумме, аукционист повторяет эту сумму три раза;

если после троекратного объявления очередного размера разового платежа за пользование недрами ни один из участников не поднял номер, аукцион завершается, победителем аукциона на право пользования участком недр признается участник, номер которого был назван последним.

8.3. Внесенный участником аукциона задаток включается победителю аукциона в окончательный размер разового платежа за предоставление права пользования недрами.

8.4. Если победитель аукциона откажется от подписания лицензии на право пользования недрами или не оплатит в течение 30 дней со дня государственной регистрации лицензии остаток предложенного им размера разового платежа, то Роснедра принимает решение об аннулировании итогов аукциона. В этом случае внесенный победителем аукциона задаток не возвращается, а аукционная комиссия вправе принять решение о признании победителем аукциона участника, предложившего второй по размеру разовый платеж.

8.5. Всем участникам аукциона, за исключением победителя, внесенный размер задатка возвращается в полном объеме в течение 5 (пять) банковских дней со дня подписания протокола итогового заседания аукционной комиссии.

8.6. Роснедра перечисляет за победителя аукциона внесенный им задаток в размере разового (стартового) платежа в доход федерального бюджета Российской Федерации по реквизитам в соответствии с приложением 4 к условиям аукциона.

9. Регламент работы аукционной комиссии

9.1. Состав аукционной комиссии формируется на основании предложений федеральных и окружных органов исполнительной власти и утверждается приказом Роснедра. Изменение состава аукционной комиссии допускается только на основании приказа Роснедра не позднее чем за 3 дня до начала проведения аукциона.

Передача в любой форме (в том числе нотариально удостоверенной) членами комиссии полномочий по принятию решений, отнесенных к компетенции аукционной комиссии, другим ее членам не допускается.

9.2. Заседание аукционной комиссии правомочно, если на нем присутствует более половины членов ее списочного состава. На заседании комиссии ведется протокол, который подписывается всеми членами комиссии, участвующими в заседании. Решение аукционной комиссии об утверждении итогов проведения аукциона принимается открытым голосованием. Решение аукционной комиссии считается принятым, если за него проголосовало не менее половины списочного состава комиссии.

9.3. Итоговый протокол заседания аукционной комиссии должен содержать: наименование выставляемого на аукцион участка недр; список участников заседания (членов аукционной комиссии); список заявителей на право пользования участком недр; список заявителей, допущенных к участию в аукционе; сведения об отказах в приеме заявок с указанием причин; стартовый и окончательный размеры разового платежа за пользование участком недр; второй по размеру разовый платеж, предложенный участником аукциона, и наименование данного участника; полное официальное наименование победителя аукциона. Члены аукционной комиссии, не согласные с решением комиссии, могут приложить к протоколу особое мнение о результатах проведенного аукциона. К протоколу прикладывается пошаговая таблица, содержащая предложенные участниками аукциона размеры разового платежа.

Аукционная комиссия в течение пяти дней после итогового заседания представляет протокол по подведению итогов аукциона в Роснедра.

Решение аукционной комиссии по подведению итогов аукциона утверждается приказом Роснедра в течение 30 дней с даты проведения аукциона и является основанием для предоставления права пользования участком недр и выдачи лицензии победителю аукциона.

В течение 30 дней после утверждения решения о результатах проведения аукциона Кузбасснедра обеспечивает опубликование информации об итогах проведения аукциона в общероссийских и издаваемых на территории Кемеровской области средствах массовой информации.

10. Признание аукциона несостоявшимся

Аукцион признается несостоявшимся по решению Роснедра в случае, если: на участие в нем не было подано заявок или подана одна заявка; к участию в аукционе не был допущен ни один заявитель или допущен только один; участниками аукциона не предложен размер разового платежа выше стартового или участники аукциона не явились на итоговое заседание аукционной комиссии; в процессе проведения аукциона были допущены нарушения условий настоящего аукциона; если в случае предоставления права пользования недрами данному заявителю не будут соблюдены антимонопольные требования.

11. Выдача лицензии на пользование участком недр

Оформление, государственная регистрация и выдача лицензии на пользование участком недр победителю аукциона осуществляются Роснедра.

12. Адреса, телефоны для справок

12.1. Все материалы, связанные с участием в аукционе, направляются в Кузбасснедра.

12.2. Адреса, телефоны для справок:

Федеральное агентство по недропользованию: 123995 Москва, Д-242, ГСП-5, ул. Большая Грузинская, 4/6; тел. (495) 254-83-88, факс (495) 254-82-77.

Управление по недропользованию по Кемеровской области: 650036 Кемерово, ул. Мирная, 5, тел. (3842) 31-22-83, факс (3842) 31-22-74.

Приложение 1
Начальнику Управления по недропользованию
по Кемеровской области

ЗАЯВКА НА УЧАСТИЕ В АУКЦИОНЕ
на получение права пользования недрами с целью разведки и добычи каменного угля на участке Серафимовский Ушаковского каменноугольного месторождении в Кемеровской области

Заявитель _____
(полное официальное наименование Заявителя, если заявка подается от простого товарищества, то перечисляются все его участники)

извещает о своем желании принять участие в аукционе на получение права пользования недрами с целью разведки и добычи каменного угля на участке Серафимовский Ушаковского каменноугольного месторождения в Кемеровской области, который состоится 12 декабря 2007 г. в Кемерове на условиях, утвержденных Федеральным агентством по недропользованию и опубликованных в

_____
(наименование органа, опубликовавшего сообщение о проведении аукциона, наименование издания и дата публикации)

Заявитель _____
(наименование Заявителя)

принимает на себя обязательства по безусловному выполнению правил участия в аукционе в соответствии с условиями аукциона на получение права пользования недрами с целью разведки и добычи каменного угля на участке Серафимовский Ушаковского каменноугольного месторождения в Кемеровской области.

Заявитель _____
(наименование Заявителя)

выражает согласие с условиями пользования недрами и в случае его признания победителем в аукционе согласен на включение их в состав лицензии на право пользования недрами с целью разведки и добычи каменного угля на участке Серафимовский Ушаковского каменноугольного месторождения в Кемеровской области.

Перечень прилагаемых документов:

1. Сведения о Заявителе.
2. Подлинники платежных поручений об оплате сбора за участие в аукционе.
3. Договор о задатке.

ФИО, должность и подпись
уполномоченного лица Заявителя Дата, печать

Приложение 2
(см. в объявлении по участку Евтинский Новый)

СВЕДЕНИЯ О ЗАЯВИТЕЛЕ

Приложение 3

ДОГОВОР О ЗАДАТКЕ

г. Кемерово "___" 2007 г.

Федеральное агентство по недропользованию, в дальнейшим именуемое Роснедра, в лице начальника Управления по недропользованию по Кемеровской области Мамлина А.Н., действующего на основании приказа Федерального агентства по недропользованию от2007 г. № ____,с одной стороны, и _____, именуемый в дальнейшем Заявитель, в лице _____, действующего на основании _____, с другой стороны, в дальнейшем совместно именуемые Стороны, в соответствии с требованиями статей 380 и 381 Гражданского кодекса Российской Федерации и Порядком и условиями проведения аукциона на получение права пользования недрами с целью разведки и добычи каменного угля на участке Серафимовский Ушаковского каменноугольного месторождения в Кемеровской области, утвержденными приказом Федерального агентства по недропользованию от 2007 г. № ___ и опубликованными в средствах массовой информации, заключили настоящий Договор о нижеследующем:

1. ПРЕДМЕТ ДОГОВОРА

1.1. В соответствии с условиями настоящего Договора Заявитель, допущенный для участия в аукционе на получение права пользования недрами с целью разведки и добычи каменного угля на участке Серафимовский Ушаковского каменноугольного месторождения в Кемеровской области (далее – Аукцион), перечисляет денежные средства в качестве задатка (далее – Задаток) в размере 350 000 000 (триста пятьдесят миллионов) р. (100 % размера стартового платежа), а Роснедра принимает Задаток в валюте Российской Федерации на открытый в Управлении Федерального казначейства по г.Москва текущий счет по учету средств, поступающих во временное распоряжение бюджетной организации (далее – Счет).

1.2. Денежные средства, указанные в пункте 1.1 настоящего Договора, используются в качестве Задатка, вносимого в целях обеспечения исполнения Заявителем обязательств по оплате разового платежа за предоставление права пользования недрами, определенного по итогам проведенного Аукциона, в случае признания Заявителя победителем Аукциона.

1.3. Номер Договора о задатке присваивается Управлением по недропользованию по Кемеровской области.

2. ПОРЯДОК ВНЕСЕНИЯ ЗАДАТКА

2.1. Задаток должен быть внесен Заявителем на Счет Роснедра в срок не позднее 05 декабря 2007 г.

Задаток считается внесенным (оплаченным) с даты поступления всей суммы Задатка, указанной в пункте 1.1 настоящего Договора, на Счет Роснедра. В случае непоступления всей суммы Задатка в установленный срок обязательства Заявителя по внесению Задатка считаются невыполненными. В этом случае Заявитель к участию в Аукционе не допускается.

Документом, подтверждающим внесение Заявителем Задатка, является копия выписки со Счета Роснедра, направленная по факсу председателю Аукционной комиссии.

2.2. На Задаток, перечисленный в соответствии с настоящим Договором, проценты не начисляются.

3. ПОРЯДОК ВОЗВРАТА И УДЕРЖАНИЯ ЗАДАТКА

3.1. Задаток возвращается в случаях и в сроки, которые установлены пунктами 3.2-3.5 настоящего Договора, путем перечисления в объеме внесенного размера Задатка на счет Заявителя.

Заявитель обязан незамедлительно информировать Роснедра об изменении своих банковских реквизитов. Роснедра не отвечает за нарушение установленных настоящим Договором сроков возврата Задатка в случае, если Заявитель своевременно не информировал Роснедра об изменении своих банковских реквизитов.

В случае если Заявитель участвовал в Аукционе, но не выиграл его, Роснедра обязуется возвратить сумму внесенного Заявителем Задатка в течение 5 (пять) банковских дней со дня подписания протокола итогового заседания Аукционной комиссии.

В случае отзыва Заявителем заявки на участие в Аукционе (оформленного надлежащим образом, подписанного руководителем, главным бухгалтером и скрепленного печатью Заявителя) до даты проведения Аукциона Роснедра обязуется возвратить сумму внесенного Задатка в течение 10 (десять) банковских дней со дня поступления в Роснедра от Заявителя уведомления об отзыве заявки.

3.4. В случае признания Аукциона несостоявшимся, Роснедра обязуется возвратить сумму внесенного Задатка в течение 10 (десять) банковских дней со дня принятия Аукционной комиссией решения.

3.5. В случае отмены Аукциона Роснедра возвращает сумму внесенного Заявителем Задатка в течение 10 (десять) банковских дней со дня принятия решения.

3.6. В случае признания Заявителя победителем Аукциона Задаток засчитывается в счет окончательного размера разового платежа за предоставление права пользования недрами с целью разведки и добычи каменного угля на участке Серафимовский Ушаковского каменноугольного месторождения в Кемеровской области и перечисляется Роснедра в доход федерального бюджета в течение 5 (пять) банковских дней с даты утверждения итогов Аукциона.

3.7. В случае если победитель Аукциона откажется от подписания лицензии на право пользования недрами или не оплатит в течение 30 (тридцать) календарных дней со дня государственной регистрации лицензии остаток предложенного им размера разового платежа, то внесенный победителем Аукциона Задаток не возвращается.

4. СРОК ДЕЙСТВИЯ НАСТОЯЩЕГО ДОГОВОРА

4.1. Настоящий Договор вступает в силу со дня его подписания Сторонами и действует до полного исполнения Сторонами своих обязательств по настоящему Договору.

5. ЗАКЛЮЧИТЕЛЬНЫЕ ПОЛОЖЕНИЯ

5.1. Всевозможные споры и разногласия, связанные с исполнением настоящего Договора, будут разрешаться Сторонами путем переговоров. В случае невозможности разрешения споров и разногласий путем переговоров они рассматриваются в Арбитражном суде г.Москва в соответствии с действующим законодательством Российской Федерации.

5.2. Настоящий Договор составлен в двух экземплярах, имеющих одинаковую юридическую силу, по одному для каждой из Сторон.

6. МЕСТОНАХОЖДЕНИЕ И БАНКОВСКИЕ РЕКВИЗИТЫ СТОРОН

6.1. Получатель:

УФК по г.Москва (Федеральное агентство по недропользованию, л/с 05049000490) ИНН 7703518529 КПП 770301001 Р/с 40302810800001000079

Банк получателя: Отделение 1 Московского ГТУ Банка России г. Москва 705 БИК 044583001

6.2. Местонахождение и банковские реквизиты Заявителя:

Примечание:

1. При отсутствии сведений о местонахождении и банковских реквизитах Заявителя Договор является недействительным.

2. В платежном поручении в поле назначение платежа обязательно указать номер и дату заключения Договора и наименование участка, по которому проводится Аукцион.

Федеральное агентство по недропользованию — Заявитель:

Начальник Управления по недропользованию по Кемеровской области
Мамлин А.Н

_____ МП — _____ МП

Приложение 4
(см. в объявлении по участку Евтинский Новый)

РЕКВИЗИТЫ

ПОРЯДОК И УСЛОВИЯ ПРОВЕДЕНИЯ АУКЦИОНА
на получение права пользования недрами с целью разведки и добычи каменного угля на участке Урегольский Новый Урегольского каменноугольного месторождения в Кемеровской области

1. Общие положения

1.1. Целью проводимого аукциона является определение пользователя недр, обладающего необходимыми финансовыми и техническими средствами для разведки и добычи каменного угля на участке Урегольский Новый Урегольского каменноугольного месторождения в Кемеровской области (далее – Лицензионный участок) в соответствии с условиями, определяемыми настоящим Порядком и условиями проведения аукциона (далее – условия аукциона).

1.2. Основным критерием для выявления победителя при проведении аукциона на право пользования участком недр является размер разового платежа, предложенный участниками аукциона.

1.3. Победителю аукциона будет предоставлено право пользования недрами и выдана лицензия с целью разведки и добычи каменного угля на Лицензионном участке сроком на 20 лет.

Срок пользования участком недр исчисляется со дня государственной регистрации лицензии и может быть продлен на срок отработки месторождения, исчисляемый исходя из технического проекта освоения Лицензионного участка.

1.4. Добытые из недр полезные ископаемые находятся в собственности недропользователя.

2. Участники аукциона

Участниками аукциона могут быть юридические лица Российской Федерации, являющиеся в соответствии с действующим законодательством субъектами предпринимательской деятельности, и иностранные юридические лица. Участники аукциона должны отвечать требованиям, предъявляемым законодательством Российской Федерации к недропользователям.

3. Общие сведения об участке недр

3.1. Лицензионный участок расположен на территории муниципальных образований "Новокузнецкий район" и "Мысковский городской округ" Кемеровской области. Населенных пунктов на территории участка нет. Ближайшими крупными промышленными центрами являются г.Мыски (в 14 км к северу от границ участка), г.Междуреченск (в 23 км к северо-востоку) и г. Осинники (в 25 км к западу); поселки Казас и Чувашка (центры шорского национального поселения) находятся в 5-7 км к востоку. К северу, в 12 км от участка, проходит автомобильная дорога областного значения Новокузнецк–Междуреченск, в 14 км – железнодорожная магистраль Новокузнецк–Абакан.

Район интенсивно осваивается угледобывающей промышленностью. Непосредственно к границам Лицензионного участка примыкает горный отвод Разреза Сибиргинский (лицензия КЕМ 13639 ТЭ, пользователь недр ОАО "УК "Южный Кузбасс"). Вблизи от границ участка расположены действующие и строящиеся угледобывающие предприятия: ООО "Шахтоучасток Урегольский" (лицензия КЕМ 01203 ТЭ, Урегольское месторождение), ЗАО "Шахта "Казанковская" (лицензия КЕМ 12936 ТЭ, участок "Куреинский").

Лицензионный участок расположен на юге Кузнецкого угольного бассейна в левобережье р.Мрассу, в 15 км от ее устья. Поверхность участка изрезана логами и долинами ручьев – притоков р.Большой Кыйзас. Абсолютные отметки рельефа колеблются в пределах 300-600 м.

3.2. Лицензионному участку придается статус горного отвода.

Предварительные границы горного отвода в плане ограничены:

на юго-востоке – наклонная на северо-запад плоскость, отстроенная от линии по поверхности по угловым точкам 1-11 по почве пласта VI;

на юго-западе – вертикальная плоскость, отстроенная от линии по поверхности по угловым точкам 11, 12 (вдоль границы водоохранной зоны р.Б.Кизас);

на северо-западе – наклонная под углом 40о на юго-восток плоскость, отстроенная отлинии поповерхности по угловым точкам 12-18, 18', 19-27 до пересечения с почвой пласта VI на гор. +240 м (+260 м) по абсолютной отметке;

на северо-востоке– общая граница сОАО "УК "Южный Кузбасс" (лицензия КЕМ 13639 ТЭ, участок Разрез Сибиргинский) по плоскости разноса борта Разреза Сибиргинский (угловые точки 27-36, 1);

нижняя – в юго-западной части участка до профиля 15 гор. +260 м (абс.), в северо-восточной – гор. +240 м (абс.);

верхняя – дневная поверхность и, частично, нижняя граница горного отвода ОАО "УК "Южный Кузбасс" (лицензия КЕМ 13639 ТЭ, участок Разрез Сибиргинский).

Предварительные границы Лицензионного участка в плане ограничены угловыми точками со следующими географическими координатами:

Номера угловых точек	Северная широта			Восточная долгота		
	Градусы	Минуты	Секунды	Градусы	Минуты	Секунды
1	53	36	18	87	44	17
2	53	36	12	87	44	04
3	53	36	3	87	43	48
4	53	35	55	87	43	38
5	53	35	48	87	43	22
6	53	35	44	87	43	16
7	53	35	25	87	43	07
8	53	35	20	87	42	57
9	53	35	09	87	42	50
10	53	35	04	87	42	27
11	53	35	00	87	42	12
12	53	35	05	87	41	48
13	53	35	17	87	42	07
14	53	35	30	87	42	26
15	53	35	38	87	42	32
16	53	35	43	87	42	41
17	53	35	50	87	42	47
18	53	35	56	87	42	55
19	53	36	01	87	43	03
20	53	36	12	87	43	05
21	53	36	23	87	43	14
22	53	36	29	87	43	22
23	53	36	36	87	43	36
24	53	36	39	87	43	45
25	53	36	42	87	43	50
26	53	36	49	87	43	52
27	53	36	54	87	43	59
28	53	37	14	87	44	10
29	53	37	04	87	44	26
30	53	36	59	87	44	22
31	53	36	54	87	43	60
32	53	36	49	87	43	60
33	53	36	35	87	43	42
34	53	36	27	87	43	48
35	53	36	23	87	43	55
36	53	36	24	87	44	01

Площадь Лицензионного участка в указанных границах составляет 2,45 км2.

Границы горного отвода будут уточнены в установленном порядке после утверждения технического проекта разработки Лицензионного участка и получения необходимых согласований и экспертиз.

3.3. В пределах Лицензионного участка действующие лицензии на право пользования недрами, другие месторождения полезных ископаемых, особо охраняемые природные территории, родовые угодья малочисленных народов и другие земельные участки запрещенного или ограниченного пользования отсутствуют. Геолого-разведочные работы, выполняемые за счет федерального бюджета и бюджета Кемеровской области, не ведутся.

3.4. Земли участка относятся к категории земель лесного фонда и находятся в государственной собственности.

Предварительное согласие на отвод земель для разведки и добычи каменного угля на Лицензионном участке получено от администрации муниципального образования "Новокузнецкий район" (письмо от 14.11.2006 № 01-40/1372), администрации муниципального образования "Мысковский городской округ" (письмо от 13.07.2007 № 1911), Агентства лесного хозяйства по Кемеровской области (письмо от 02.11.2006 № 2-26л/341), отдела водных ресурсов по Кемеровской области (письмо от 01.11.2006 № Вк-6/1787).

Отвод земельного участка в окончательных границах и оформление земельных прав пользователя недр осуществляются в порядке, предусмотренном законодательством Российской Федерации, после утверждения технического проекта освоения Лицензионного участка, получения необходимых согласований и экспертиз.

4. Геологическая характеристика участка недр

Лицензионный участок находится в пределах Урегольского каменноугольного месторождения на детально разведанном геологическом участке "Поле разреза "Урегольский". Разведка выполнена силами Усинской ГРП ПГО "Запсибгеология" в 1980-1983 гг.

По сложности геологического и тектонического строения участок относится ко второй группе по Классификации запасов месторождений и прогнозных ресурсов твердых полезных ископаемых.

В геолого-структурном отношении Лицензионный участок приурочен к зоне "Главного (Западного) моноклинала". Простирание углевмещающих отложений северо-восточное 20-60о, при падении на северо-запад. Углы падения пластов составляют 10-25о. Дизъюнктивная тектоника характеризуется развитием пологих нарушений взбросового типа. В целом геолого-структурное строение участка простое и прогнозируемое.

Промышленная угленосность Лицензионного участка связана с отложениями кемеровской свитой (P1km) верхнебалахонской подсерии Кузбасса. В разрезе продуктивной толщи заключено 4 угольных пласта: пласт I (средняя мощность – 0,85 м), пласт III (6,80 м), пласт IV-V (10,50 м) и пласт VI (3,40 м). По мощности и строению пласты угля выдержанные сложного строения.

В соответствии с ГОСТ 25543-88 угли участка относятся к технологическим маркам "ТС", "Т", часть запасов пласта I – к марке "КС". Стадия метаморфизма углей IV-V (ГОСТ 21489-76). Уголь пласта I характеризуется средней, остальных пластов трудной обогатимостью. Зольность углей изменяется в пределах 7,6-10,9 % по средним значениям, с учетом засорения породой прослоев – 7,9-20,2 %, выход летучих по среднепластовым значениям – от 13,5 до 17,5 %. Средние по пластам значения высшей удельной теплоты сгорания – 35,76-35,96 МДж/кг. Содержание фосфора по среднепластовым значениям – 0,007-0,065 %, серы – 0,32-0,52 %. Количество токсичных компонентов в углях ниже предельнодопустимых концентраций. Основное направление использования углей – энергетическое.

Гидрогеологические и горно-геологические условия ожидаются схожими с Разрезом Сибиргинский. Основные водопритоки в выработки разреза будут формироваться за счет атмосферных осадков и в период таяния снегов. Среднегодовая величина их составит в пределах 50-70 $м^3$/ч и в случае его признания победителем в аукционе согласен Коэффициент фильтрации пород составляет 0,02-0,05 м/сут, увеличиваясь в отдельных зонах до 0,7 м/сут. Обводненность комплекса неравномерная. Наиболее часто повторяющиеся значения удельного дебита скважин 0,1-0,2 л/с на водоразделах и 0,5-1,0 л/с в долинах рек и логов. Вмещающие породы силикозоопасны. Угли всех пластов склонны к самовозгоранию. По содержанию вредных и токсичных элементов угли участка безопасны.

Запасы угля по Лицензионному участку утверждены в составе геологического участка "Поле разреза "Урегольский" ГКЗ СССР Протоколом № 9779 от 16.08.1985. Подсчет запасов угля произведен в соответствии с кондициями, утвержденными ГКЗ СССР Протоколом № 2026-к от 14.06.1985. Государственным балансом запасов полезных ископаемых запасы угля Лицензионного участка учитываются по группе "резерв подгруппы "а" для разрезов", ориентировочно составляют 37 млн т и по степени геологической изученности соответствуют категориям В+С1.

5. Основные условия пользования участком недр

5.1. Победитель аукциона должен осуществлять разведку и добычу каменного угля на Лицензионном участке в соответствии с нижеследующими основными условиями пользования участком недр:

5.1.1. По объемам, основным видам работ и срокам их проведения победитель аукциона должен обеспечить (в лицензии будут установлены конкретные даты исходя из указанного срока):

а) представление подготовленных в установленном порядке ТЭО кондиций и геологического отчета с подсчетом запасов каменного угля на государственную экспертизу запасов полезных ископаемых не позднее 18 мес. со дня государственной регистрации лицензии;

б) подготовку и утверждение в установленном порядке технического проекта освоения Лицензионного участка на площадях с утвержденными запасами в срок не позднее 36 мес. со дня государственной регистрации лицензии, при этом проект должен получить положительные заключения необходимых государственных экспертиз;

в) начало строительства объектов инфраструктуры горнодобывающего предприятия не позднее 40 мес. со дня государственной регистрации лицензии;

г) ввод в эксплуатацию горно-добывающего предприятия не позднее 48 мес. со дня государственной регистрации лицензии;

д) выход на проектную мощность горно-добывающего предприятия с производительностью в соответствии с техническим проектом не позднее 72 мес. со дня государственной регистрации лицензии;

е) подготовку, согласование и утверждение в установленном порядке не позднее 6 мес. до планируемого срока завершения отработки месторождения проекта на ликвидацию горно-рудного предприятия, объектов обустройства и инфраструктуры, проекта мероприятий по приведению их в состояние, исключающее вредное влияние на недра и окружающую природную среду.

5.1.2. По рациональному изучению и использованию запасов полезных ископаемых и охране недр победитель аукциона должен обеспечить:

а) соблюдение требований законодательства, а также утвержденных в установленном порядке стандартов (норм и правил) по технологии ведения работ, связанных с пользованием недрами;

б) соблюдение требований технических проектов и технической документации;

в) проведение опережающего геологического изучения недр, обеспечивающего достоверную оценку запасов полезных ископаемых и рациональное ведение горно-эксплуатационных работ;

г) наиболее полное извлечение из недр запасов основных и совместно с ними залегающих полезных ископаемых и попутных компонентов, недопущение сверхнормативных потерь полезных ископаемых, выборочной отработки отдельных частей Лицензионного участка;

д) достоверный учет извлекаемых и оставляемых в недрах запасов основных и совместно с ними залегающих полезных ископаемых и попутных компонентов при разработке месторождения;

е) согласование со смежными горно-добывающими предприятиями проектной документации на разработку Лицензионного участка, включая уточненные границы горного отвода, размещение площадок под производственные объекты, перспективные программы развития, порядок ведения горных работ вблизи смежных границ, условия отработки граничных запасов, распределение ответственности за состояние поверхности при ее подработке с учетом углов сдвижения горных пород;

ж) беспрепятственный доступ к освоению смежных площадей залегания полезных ископаемых;

з) охрану месторождения от затопления, обводнения и других факторов, снижающих качество полезных ископаемых и промышленную ценность месторождения или осложняющих его разработку;

и) предотвращение загрязнения недр при проведении всех видов работ;

к) предупреждение самовольной застройки площадей залегания полезных ископаемых и соблюдение установленного порядка использования этих площадей в иных целях;

л) соблюдение установленного порядка консервации и ликвидации предприятия по добыче полезных ископаемых;

м) ведение геологической, маркшейдерской и иной документации в процессе геологического изучения и добычи полезных ископаемых, обеспечивающей нормальный технологический цикл работ, прогнозирование опасных ситуаций;

н) инженерно-геологическое обоснование выбора площадок под размещение производственных объектов предприятия, обеспечивающее сохранность зданий, сооружений и природных объектов от вредного влияния горных разработок.

5.1.3. По промышленной безопасности и охране труда победитель аукциона должен обеспечить:

а) в случаях и порядке, предусмотренных законодательством Российской Федерации, при проведении геолого-разведочных работ, работ по строительству предприятия, добыче и переработке минерального сырья при эксплуатации месторождения безопасность жизни и здоровья производственного персонала, связанного с пользованием недрами;

б) своевременное проектирование опасных производственных объектов, их декларирование, экспертизу промышленной безопасности в случаях и порядке, предусмотренных законодательством Российской Федерации;

в) страхование гражданской ответственности за причинение вреда жизни, здоровью или имуществу других лиц и ущерба окружающей природной среде в случае аварии на опасном производственном объекте;

г) производственный контроль за состоянием промышленной безопасности на предприятии, выполнение требований законодательства, норм, правил, технических регламентов по безопасному ведению работ, связанных с пользованием недрами;

д) разработку и утверждение инструкций по промышленной безопасности и охране труда для персонала опасного производственного объекта;

е) снабжение лиц, занятых на опасных производственных объектах предприятия, специальной одеждой, средствами индивидуальной и коллективной защиты;

ж) финансирование и организацию научно-исследовательских и опытно-конструкторских работ, направленных на обеспечение безопасности работ, связанных со строительством и эксплуатацией опасных производственных объектов и переработкой сырья, своевременное проведение технического освидетельствования технических устройств и сооружений;

з) систематический контроль с использованием технических средств за состоянием горных выработок, содержанием вредных газов и пыли, осуществление специальных мероприятий по обеспечению безопасного их состояния, предупреждению прорывов воды, горных ударов;

и) при проведении работ безопасную эксплуатацию расположенных вблизи границ Лицензионного участка объектов промышленной и хозяйственной деятельности (ЛЭП, дороги и т.п.);

к) заключение договоров с подразделениями профессиональной горно-спасательной службы.

5.1.4. По охране окружающей природной среды победитель аукциона должен обеспечить:

а) соблюдение установленных требований по охране окружающей среды;

б) соблюдение требований нормативных документов о водоохранных зонах водных объектов и их прибрежных защитных полосах;

в) принятие необходимых мер для сокращения или избежания загрязнения, вызванного деятельностью горно-добывающего предприятия;

г) проведение в течение 18 мес. со дня получения лицензии анализа фонового состояния окружающей природной среды в пределах Лицензионного участка по программе, согласованной с Управлением по недропользованию по Кемеровской области (Кузбасснедра) в целях определения ее физических параметров до начала промышленного освоения месторождения и направление отчета о результатах анализа в Кузбасснедра;

д) ведение мониторинга состояния окружающей среды (атмосфера, недра, водные объекты, почвы, атмосфера, биоресурсы) в пределах Лицензионного участка в соответствии с программой, согласованной с Кузбасснедра в течение 24 мес. со дня получения лицензии;

е) строительство и эксплуатацию очистных сооружений, пылеулавливающих устройств и иных защитных сооружений, препятствующих попаданию вредных веществ, образующихся на производстве, в окружающую среду;

ж) очистку карьерных (шахтных) вод (подземные воды и атмосферные осадки) перед сбросом в поверхностные водные объекты до норм, утвержденных ПДС;

з) размещение отвалов и отходов горно-добывающего и перерабатывающего производств с минимальным воздействием на окружающую природную среду и осуществление систематического контроля за их состоянием;

и) использование научно-технических природоохранных разработок, защищающих и восстанавливающих нарушенные участки местности и в целом обеспечивающих минимально возможное нарушение естественных геоботанических, мерзлотных и гидрогеологических условий среды;

к) максимальную концентрацию объектов и коммуникаций на площадях с наиболее благоприятными грунтовыми условиями;

л) при ликвидации (консервации) горно-добывающего предприятия осуществление мероприятий по соблюдению требований по охране окружающей среды, промышленной безопасности, природоохранного законодательства, рекультивации нарушенных земель;

м) своевременную разработку и согласование с уполномоченными органами методов и средств ликвидации аварийного сброса загрязняющих веществ и иного загрязнения окружающей природной среды;

н) оперативное извещение Кузбасснедра и уполномоченных органов о всех авариях, связанных с загрязнением окружающей среды.

5.1.5. По участию в социально-экономическом развитии региона победитель аукциона должен обеспечить:

а) организацию рабочих мест для населения, проживающего в районе проведения работ;

б) организацию профессиональной подготовки населения с целью привлечения его к проведению работ, связанных с освоением Лицензионного участка;

в) при прочих равных условиях привлечение предприятий Кемеровской области и российских предприятий в качестве подрядчиков (поставщиков) по изготовлению оборудования, технических средств и выполнению различного вида услуг;

г) компенсацию потерь государственного лесного фонда и убытков владельцев земельных участков, изымаемых для целей недропользования, включая упущенную выгоду, в порядке и сроки, установленные законодательством Российской Федерации.

5.2. Победитель аукциона обязан внести разовый платеж за пользование недрами и сбор за выдачу лицензии в порядке и сроки, установленные в пунктах 6.2 и 6.5 условий аукциона.

5.3. Победитель аукциона при пользовании недрами вносит платежи и налоги, предусмотренные пунктом 6.3 условий аукциона.

5.4. Взаимодействие между победителем аукциона и администрациями муниципальных образований "Новокузнецкий район" и "Мысковский городской округ" Кемеровской области, на территории которых расположен Лицензионный участок, осуществляется на основании социально-экономических соглашений. Социально-экономические соглашения представляются в Кузбасснедра и хранятся в лицензионном деле.

5.5. Право пользования Лицензионным участком прекращается в соответствии с пунктом 3 части 1 статьи 20 Закона Российской Федерации "О недрах" в случае невыполнения победителем аукциона условий пользования Лицензионным участком, оговоренных в абзацах **а, б, г, д** подпункта 5.1.1 и пункте 5.2 условий аукциона.

Право пользования недрами может быть досрочно прекращено в соответствии с пунктом 2 части 2 статьи 20 Закона Российской Федерации "О недрах" при невыполнении недропользователем условий пользования Лицензионным участком, оговоренных в пунктах 5.1 (кроме абзацев а, б, г, д подпункта 5.1.1) и 5.3 условий аукциона.

Право пользования недрами может быть также досрочно прекращено по другим основаниям, предусмотренным законодательством.

5.6. Указанные выше основные условия пользования Лицензионным участком подлежат включению в лицензию.

5.7. Участие претендентов в аукционе означает признание ими настоящих основных условий пользования Лицензионным участком и согласие на их включение в лицензию в качестве основных условий.

6. Платежи и сборы

6.1. Размер сбора за участие в аукционе составляет **180 000 (сто восемьдесят тысяч) р.** и перечисляется заявителями в валюте Российской Федерации в доход федерального бюджета Российской Федерации по реквизитам в соответствии с приложением 4 к условиям аукциона.

6.2. Стартовый размер разового платежа за пользование недрами (разовый платеж за получение права пользования недрами) устанавливается в **50 000 000 (пятьдесят миллионов) р.**

Разовый платеж за пользование недрами, определяемый по итогам проведения аукциона, за вычетом ранее выплаченного задатка, вносится победителем аукциона в течение 30 дней со дня государственной регистрации лицензии в доход федерального бюджета Российской Федерации по реквизитам в соответствии с приложением 4 к условиям аукциона.

6.3. Победитель аукциона при пользовании недрами вносит следующие платежи и налоги в доход федерального бюджета:

6.3.1. Регулярные платежи за пользование недрами в целях разведки Лицензионного участка (за всю площадь Лицензионного участка за исключением площадей месторождений каменного угля, введенных в промышленную эксплуатацию) устанавливаются по следующим ставкам за 1 км^2:

7020 р. - за каждый календарный год проведения разведки месторождения.

6.3.2. Налог на добычу полезных ископаемых - ставка налога определяется в соответствии с налоговым законодательством Российской Федерации.

6.3.3. Водный налог при попутном извлечении подземных вод при добыче полезного ископаемого устанавливается в соответствии с законодательством Российской Федерации.

6.4. За пользование геологической информацией по Лицензионному участку, полученной в результате государственного геологического изучения недр от федерального органа управления государственным фондом недр, взимается плата.

Размер платы за пользование геологической информацией и порядок ее взимания определяются в установленном порядке в зависимости от объема приобретаемой информации.

6.5. Сбор за выдачу лицензии на пользование участком недр определяется исходя из стоимости затрат на подготовку, оформление и регистрацию выдаваемой лицензии и составляет **13 195 (тринадцать тысяч сто девяносто пять) р.**

Сбор за выдачу лицензии перечисляется в течение 20 дней со дня регистрации лицензии в валюте Российской Федерации в доход федерального бюджета Российской Федерации по реквизитам в соответствии с приложением 4 к условиям аукциона.

6.6. Сбор за участие в аукционе независимо от результатов его проведения, заявителю не возвращается.

6.7. Недропользователь вносит другие налоги и сборы, установленные законодательством Российской Федерации.

7. Порядок подачи и рассмотрения заявок на участие в аукционе

7.1. Аукцион состоится **12 декабря 2007 г. в 10.00** (местное время) в здании Кузбасснедра по адресу: Кемерово, ул. Мирная, 5.

Информация о проведении аукциона публикуется в общероссийских и издаваемых на территории Кемеровской области средствах массовой информации.

7.2. Всем заинтересованным лицам предоставляется возможность ознакомиться с геологической и иной информацией по Лицензионному участку, необходимой для принятия решения об участии в аукционе, в Кузбасснедра.

7.3. Для участия в аукционе необходимо представить в Кузбасснедра следующие заявочные материалы:

в двух экземплярах заявку на участие в аукционе по форме, установленной приложением 1 к условиям аукциона;

в двух экземплярах сведения о предприятии в соответствии с приложением 2 к условиям аукциона;

в двух экземплярах Договор о задатке, составленный и подписанный со своей стороны, по форме согласно приложению 3 к условиям аукциона;

документы, подтверждающие оплату сбора за участие в аукционе.

Документы, составленные на иностранном языке, принимаются с сопровождением их нотариально заверенным переводом на русский язык.

7.4. Заявки принимаются к рассмотрению после оплаты сбора за участие в аукционе до **16.00** (местное время) **25 октября 2007 г.** в Кузбасснедра.

Заявки, поданные после указанного срока, к рассмотрению не принимаются.

7.5. Кузбасснедра осуществляет регистрацию всех поступающих заявочных материалов с указанием на заявке ее номера, даты и времени получения, а также подписывает Договор о задатке со стороны Роснедра и один экземпляр подписанного Договора вручает Заявителю (с отметкой о вручении). Заявочные материалы, поступающие после истечения времени их приема, указанного в объявлении о предстоящем аукционе, не принимаются и возвращаются заявителю по почте или под расписку с соответствующей отметкой в журнале регистрации исходящей документации. Какие-либо изменения и дополнения в представленные заявочные материалы после истечения времени их приема вноситься не могут.

7.6. В первый рабочий день, следующий после истечения времени приема заявок на участие в аукционе, рабочая группа, образованная приказом Кузбасснедра, организует вскрытие запечатанных конвертов с заявочными материалами с составлением их описи. Результаты вскрытия конвертов оформляются протоколом рабочей группы о вскрытии конвертов с указанием заявителей, перечня поступивших заявочных материалов и числа страниц. Один экземпляр заявочных материалов вместе с протоколом рабочей группы о вскрытии конвертов и описью заявочных материалов, вторым экземпляром подписанного Договора о задатке в трехдневный срок после заседания рабочей группы направляется в Роснедра.

7.7. Заявки на участие в аукционе проходят экспертизу в Роснедра с привлечением необходимых экспертов с целью проверки финансовой и технической компетенции заявителей и соответствия заявки объявленным условиям аукциона. Заявители, подавшие заявку, извещаются Кузбасснедра на основании решения Роснедра о ее приеме или отказе в ее приеме в письменной форме не позднее 3 декабря 2007 г.

7.8. Заявители, допущенные к участию в аукционе, должны в установленные сроки, в соответствии с условиями, предусмотренными приложением 3 к настоящим условиям аукциона, внести на текущий счет по учету средств, поступающих во временное распоряжение бюджетной организации, открытый Роснедра, задаток в размере 100 % разового (стартового) платежа. Заявители, не внесшие в установленные сроки задаток на участие в аукционе, к участию в аукционе не допускаются.

7.9. Отказ в приеме заявки на участие в аукционе может последовать в следующих случаях: 1) заявка подана с нарушением установленных требований, в том числе если ее содержание не соответствует объявленным условиям аукциона; 2) заявитель умышленно представил о себе неверные сведения; 3) заявитель не представил и не может представить доказательств того, что обладает или будет обладать квалифицированными специалистами, необходимыми техническими средствами для эффективного и безопасного проведения работ, а также необходимыми финансовыми средствами для выполнения работ, связанных с намечаемым пользованием недрами; 4) если в случае предоставления права пользования недрами заявителю не будут соблюдены антимонопольные требования. Данный перечень оснований для отказа заявителю в участии в аукционе является исчерпывающим.

8. Порядок проведения аукциона

8.1. Лицо, представляющее участника аукциона, непосредственно перед его началом должно представить в аукционную комиссию надлежащим образом оформленную доверенность от лица, подавшего заявку, подтверждающую его полномочия на участие в аукционе и заявление в процессе его проведения размера разового платежа за пользование недрами. После подтверждения полномочий лица на участие в аукционе ему присваивается регистрационный номер, дающий право на участие в аукционе.

8.2. Проведение аукциона осуществляется в следующем порядке: участникам аукциона выдаются таблички с присвоенными регистрационными номерами, которые участники поднимают после оглашения аукционистом очередного размера разового платежа за пользование недрами в случае, если они готовы заявить эту сумму; аукцион начинается с объявления стартового размера разового платежа за пользование недрами, номеров участников аукциона, шага аукциона и основных условий пользования участком недр;

шаг аукциона устанавливается в 10 % стартового размера разового платежа за пользования недрами, что составляет **5 000 000 (пять миллионов) р.;** каждый последующий размер разового платежа за пользование недрами аукционист назначает путем увеличения текущего на шаг аукциона; после объявления очередного размера аукционист называет номер участника аукциона, который первым поднял свой номер; затем аукционист объявляет следующий размер разового платежа за пользование недрами в соответствии с шагом аукциона; при отсутствии участников аукциона, готовых приобрести право пользования участком недр по названной аукционистом сумме, аукционист повторяет эту сумму три раза; если после троекратного объявления очередного размера разового платежа за пользование недрами ни один из участников не поднял номер, аукцион завершается, победителем аукциона на право пользования участком недр признается участник, номер которого был назван последним.

8.3. Внесенный участником аукциона задаток включается победителю аукциона в окончательный размер разового платежа за предоставление права пользования недрами.

8.4. Если победитель аукциона откажется от подписания лицензии на право пользования недрами или не оплатит в течение 30 дней со дня государственной регистрации лицензии остаток предложенного им размера разового платежа, то Роснедра принимает решение об аннулировании итогов аукциона. В этом случае внесенный победителем аукциона задаток не возвращается, а аукционная комиссия вправе принять решение о признании победителем аукциона участника, предложившего второй по размеру разовый платеж.

8.5. Всем участникам аукциона, за исключением победителя, внесенный размер задатка возвращается в полном объеме в течение 5 (пять) банковских дней со дня подписания протокола итогового заседания аукционной комиссии.

8.6. Роснедра перечисляет за победителя аукциона внесенный им задаток в размере разового (стартового) платежа в доход федерального бюджета Российской Федерации по реквизитам в соответствии с приложением 4 к условиям аукциона.

9. Регламент работы аукционной комиссии

9.1. Состав аукционной комиссии формируется на основании предложений федеральных и окружных органов исполнительной власти и утверждается приказом Роснедра. Изменение состава аукционной комиссии допускается только на основании приказа Роснедра не позднее чем за 3 дня до начала проведения аукциона. Передача в любой форме (в том числе нотариально удостоверенной) членами комиссии полномочий по принятию решений, отнесенных к компетенции аукционной комиссии, другим ее членам не допускается.

9.2. Заседание аукционной комиссии правомочно, если на нем присутствует более половины членов ее списочного состава. На заседании комиссии ведется протокол, который подписывается всеми членами комиссии, участвующими в заседании. Решение аукционной комиссии об утверждении итогов проведения аукциона принимается открытым голосованием. Решение аукционной комиссии считается принятым, если за него проголосовало не менее половины списочного состава комиссии.

9.3. Итоговый протокол заседания аукционной комиссии должен содержать: наименование выставляемого на аукцион участка недр; список участников заседания (членов аукционной комиссии); список заявителей на право пользования участком недр; список заявителей, допущенных к участию в аукционе; сведения об отказах в приеме заявок с указанием причин; стартовый и окончательный размеры разового платежа за пользование участком недр; второй по размеру разовый платеж, предложенный участником аукциона, и наименование данного участника; полное официальное наименование победителя аукциона. Члены аукционной комиссии, не согласные с решением комиссии, могут приложить к протоколу особое мнение о результатах проведенного аукциона. К протоколу прикладывается пошаговая таблица, содержащая предложенные участниками аукциона размеры разового платежа.

9.4. Аукционная комиссия в течение пяти дней после итогового заседания представляет протокол по подведению итогов аукциона в Роснедра.

9.5. Решение аукционной комиссии по подведению итогов аукциона утверждается приказом Роснедра в течение 30 дней с даты проведения аукциона и является основанием для предоставления права пользования участком недр и выдачи лицензии победителю аукциона.

9.6. В течение 30 дней после утверждения решения о результатах проведения аукциона Кузбасснедра обеспечивает опубликование информации об итогах проведения аукциона в общероссийских и издаваемых на территории Кемеровской области средствах массовой информации.

10. Признание аукциона несостоявшимся

Аукцион признается несостоявшимся по решению Роснедра в случае, если: на участие в нем не было подано заявок или подана одна заявка; к участию в аукционе не был допущен ни один заявитель или допущен только один; участниками аукциона не предложен размер разового платежа выше стартового или участники аукциона не явились на итоговое заседание аукционной комиссии; в процессе проведения аукциона были допущены нарушения условий настоящего аукциона; если в случае предоставления права пользования недрами данному заявителю не будут соблюдены антимонопольные требования.

11. Выдача лицензии на пользование участком недр

Оформление, государственная регистрация и выдача лицензии на пользование участком недр победителю аукциона осуществляются Роснедра.

12. Адреса, телефоны для справок

12.1. Все материалы, связанные с участием в аукционе, направляются в Кузбасснедра.

12.2. Адреса, телефоны для справок:

Федеральное агентство по недропользованию: 123995 Москва, Д-242, ГСП-5, ул. Большая Грузинская, 4/6; тел. (495) 254-83-88, факс (495) 254-82-77.

Управление по недропользованию по Кемеровской области: 650036 Кемерово, ул. Мирная, 5, тел. (3842) 31-22-83, факс (3842) 31-22-74.

Приложение 1
Начальнику Управления по недропользованию
по Кемеровской области

ЗАЯВКА НА УЧАСТИЕ В АУКЦИОНЕ

на получение права пользования недрами с целью разведки и добычи каменного угля на участке Урегольский Новый Урегольского каменноугольного месторождения в Кемеровской области

Заявитель_____

_____

(полное официальное наименование Заявителя, если заявка подается от простого товарищества, то перечисляются все его участники)

извещает о своем желании принять участие в аукционе на получение права пользования недрами с целью разведки и добычи каменного угля на участке Урегольский Новый Урегольского каменноугольного месторождения в Кемеровской области, который состоится 12 декабря 2007 г. в Кемерове на условиях, утвержденных Федеральным агентством по недропользованию и опубликованных в_____

_____

(наименование органа, опубликовавшего сообщение о проведении аукциона, наименование издания и дата публикации)

Заявитель_____

_____

(наименование Заявителя)

принимает на себя обязательства по безусловному выполнению правил участия в аукционе в соответствии с условиями аукциона на получение права пользования недрами с целью разведки и добычи каменного угля на участке Урегольский Новый Урегольского каменноугольного месторождения в Кемеровской области.

Заявитель_____

_____

(наименование Заявителя)

выражает согласие с условиями пользования недрами и в случае его признания победителем в аукционе согласен на включение их в состав лицензии на право пользования недрами с целью разведки и добычи каменного угля на участке Урегольский Новый Урегольского каменноугольного месторождения в Кемеровской области.

Перечень прилагаемых документов:

1. Сведения о Заявителе.
2. Подлинники платежных поручений об оплате сбора за участие в аукционе.
3. Договор о задатке.

ФИО, должность и подпись
уполномоченного лица Заявителя Дата, печать

Приложение 2
(см. в объявлении по участку Евтинский Новый)

СВЕДЕНИЯ О ЗАЯВИТЕЛЕ

Приложение 3

ДОГОВОР О ЗАДАТКЕ

г. Кемерово "___" 2007 г.

Федеральное агентство по недропользованию, в дальнейшим именуемое Роснедра, в лице начальника Управления по недропользованию по Кемеровской области Мамлина А.Н., действующего на основании приказа Федерального агентства по недропользованию от 2007 г. № ___, с одной стороны, и _____, именуемый в дальнейшем Заявитель, в лице _____, действующего на основании _____, с другой стороны, в дальнейшем совместно именуемые Стороны, в соответствии с требованиями статей 380 и 381 Гражданского кодекса Российской Федерации и Порядком и условиями проведения аукциона на получение права пользования недрами с целью разведки и добычи каменного угля на участке Урегольский Новый Урегольского каменноугольного месторождения в Кемеровской области, утвержденными приказом Федерального агентства по недропользованию от 2007 г. № _____ и опубликованными в средствах массовой информации, заключили настоящий Договор о нижеследующем:

1. ПРЕДМЕТ ДОГОВОРА

1.1. В соответствии с условиями настоящего Договора Заявитель, допущенный для участия в аукционе на получение права пользования недрами с целью разведки и добычи каменного угля на участке Урегольский Новый Урегольского каменноугольного месторождения в Кемеровской области (далее – Аукцион), перечисляет денежные средства в качестве задатка (далее – Задаток) в размере 50 000 000 (пятьдесят миллионов) р. (100 % размера стартового платежа), а Роснедра принимает Задаток в валюте Российской Федерации на открытый в Управлении Федерального казначейства по г.Москва текущий счет по учету средств, поступающих во временное распоряжение бюджетной организации (далее – Счет).

1.2. Денежные средства, указанные в пункте 1.1 настоящего Договора, используются в качестве Задатка, вносимого в целях обеспечения исполнения Заявителем обязательств по внесению разового платежа за предоставление права пользования недрами, определенного по итогам проведенного Аукциона, в случае признания Заявителя победителем Аукциона.

2. ПОРЯДОК ВНЕСЕНИЯ ЗАДАТКА

2.1. Задаток должен быть внесен Заявителем на Счет Роснедра в срок не позднее 05 декабря 2007 г.

Задаток считается внесенным (оплаченным) с даты поступления всей суммы Задатка, указанной в пункте 1.1 настоящего Договора, на Счет Роснедра. В случае непоступления всей суммы Задатка в установленный срок обязательства Заявителя по внесению Задатка считаются невыполненными. В этом случае Заявитель к участию в Аукционе не допускается.

Документом, подтверждающим внесение Заявителем Задатка, является копия выписки со Счета Роснедра, направленная по факсу председателю Аукционной комиссии.

2.2. На Задаток, перечисленный в соответствии с настоящим Договором, проценты не начисляются.

3. ПОРЯДОК ВОЗВРАТА И УДЕРЖАНИЯ ЗАДАТКА

3.1. Задаток возвращается в случаях и в сроки, которые установлены пунктами 3.2-3.5 настоящего Договора, путем перечисления в объеме внесенного размера Задатка на счет Заявителя.

Заявитель обязан незамедлительно информировать Роснедра об изменении своих банковских реквизитов. Роснедра не отвечает за нарушение установленных настоящим Договором сроков возврата Задатка в случае, если Заявитель своевременно не информировал Роснедра об изменении своих банковских реквизитов.

3.2. В случае если Заявитель участвовал в Аукционе но не выиграл его, Роснедра обязуется возвратить сумму внесенного Заявителем Задатка в течение 5 (пять) банковских дней со дня подписания протокола итогового заседания Аукционной комиссии.

3.3. В случае отзыва Заявителем заявки на участие в Аукционе (оформленного надлежащим образом, подписанного руководителем, главным бухгалтером и скрепленного печатью Заявителя) до даты проведения Аукциона Роснедра обязуется возвратить сумму внесенного Задатка в течение 10 (десять) банковских дней со дня поступления в Роснедра от Заявителя уведомления об отзыве заявки.

3.4. В случае признания Аукциона несостоявшимся Роснедра обязуется возвратить сумму внесенного Задатка в течение 10 (десять) банковских дней со дня принятия Аукционной комиссией решения.

3.5. В случае отмены Аукциона Роснедра возвращает сумму внесенного Заявителем Задатка в течение 10 (десять) банковских дней со дня принятия решения.

3.6. В случае признания Заявителя победителем Аукциона Задаток засчитывается в счет окончательного размера разового платежа за предоставление права пользования недрами с целью разведки и добычи каменного угля на участке Урегольский Новый Урегольского каменноугольного месторождения в Кемеровской области и перечисляется Роснедра в доход федерального бюджета в течение 5 (пять) банковских дней с даты утверждения итогов Аукциона.

3.7. В случае если победитель Аукциона откажется от подписания лицензии на право пользования недрами или не оплатит в течение 30 (тридцать) календарных дней со дня государственной регистрации лицензии остаток предложенного им размера разового платежа, то внесенный победителем Аукциона Задаток не возвращается.

4. СРОК ДЕЙСТВИЯ НАСТОЯЩЕГО ДОГОВОРА

4.1. Настоящий Договор вступает в силу со дня его подписания Сторонами и действует до полного исполнения Сторонами своих обязательств по настоящему Договору.

5. ЗАКЛЮЧИТЕЛЬНЫЕ ПОЛОЖЕНИЯ

5.1. Всевозможные споры и разногласия, связанные с исполнением настоящего Договора, будут разрешаться Сторонами путем переговоров. В случае невозможности разрешения споров и разногласий путем переговоров они рассматриваются в Арбитражном суде г.Москва в соответствии с действующим законодательством Российской Федерации.

5.2. Настоящий Договор составлен в двух экземплярах, имеющих одинаковую юридическую силу, по одному для каждой из Сторон.

6. МЕСТОНАХОЖДЕНИЕ И БАНКОВСКИЕ РЕКВИЗИТЫ СТОРОН

6.1. Получатель:

УФК по г.Москва (Федеральное агентство по недропользованию, л/с 05049000490) ИНН 7703518529 КПП 770301001 Р/с 40302810800001000079

Банк получателя: Отделение 1 Московского ГТУ Банка России г. Москва 705 БИК 044583001

6.2. Местонахождение и банковские реквизиты Заявителя:

Примечание:

1. При отсутствии сведений о местонахождении ибанковских реквизитах Заявителя Договор является недействительным.

2. В платежном поручении в поле назначение платежа обязательно указать номер и дату заключения Договора и наименование участка, по которому проводится Аукцион.

Федеральное агентство Заявитель:
по недропользованию
Начальник Управления по недропользованию
по Кемеровской области
_____Мамлин А.Н

МП МП

Приложение 4
(см. в объявлении по участку Евтинский Новый)

РЕКВИЗИТЫ

ПОРЯДОК И УСЛОВИЯ ПРОВЕДЕНИЯ АУКЦИОНА

на получение права пользования недрами с целью разведки и добычи каменного угля на участке Верхнетыхтинский Караканского каменноугольного месторождения в Кемеровской области

1. Общие положения

1.1. Целью проводимого аукциона является определение пользователя недр, обладающего необходимыми финансовыми и техническими средствами для разведки и добычи каменного угля на участке Верхнетыхтинский Караканского каменноугольного месторождения, расположенного на территории муниципального образования "Прокопьевский район" Кемеровской области (далее – Лицензионный участок) в соответствии с условиями, определяемыми настоящим Порядком и условиями проведения аукциона (далее – условия аукциона).

1.2. Основным критерием для выявления победителя при проведении аукциона на право пользования участком недр является размер разового платежа, предложенный участниками аукциона.

1.3. Победителю аукциона будет предоставлено право пользования недрами и выдана лицензия с целью разведки и добычи каменного угля на Лицензионном участке сроком на 20 лет. Срок пользования участком недр исчисляется со дня государственной регистрации лицензии и может быть продлен на срок отработки месторождения, исчисляемый исходя из технического проекта освоения Лицензионного участка.

1.4. Добытые из недр полезные ископаемые находятся в собственности недропользователя.

2. Участники аукциона

Участниками аукциона могут быть юридические лица Российской Федерации, являющиеся в соответствии с действующим законодательством субъектами предпринимательской деятельности, и иностранные юридические лица. Участники аукциона должны отвечать требованиям, предъявляемым законодательством Российской Федерации к недропользователям.

3. Общие сведения об участке недр

3.1.Лицензионный участок расположен на территории муниципального образования "Прокопьевский район" Кемеровской области. Населенных пунктов на территории участка нет. Ближайший населенный пункт – пос. Каракан расположен в 7 км северо-западнее, города Белово и Киселевск в 35-40 км к западу и юго-западу от участка соответственно. В 5 км к юго-западу от участка проходит автомобильная дорога областного значения Белово–Прокопьевск, в 40 км западнее – железнодорожная магистраль Новосибирск–Новокузнецк.

Район интенсивно осваивается угледобывающей промышленностью. В 2-3 км располагаются горные отводы участков: "Разрез Черемшанский" (лицензия КЕМ 13097 ТЭ), "Караканский" Южный" (лицензия КЕМ 01235 ТЭ) "Караканский" Южный-1" (лицензия КЕМ 01236 ТЭ), "Караканский Южный 2" (лицензия КЕМ 13490 ТЭ) – на всех пользователь недр ОАО "Кузбасская Топливная Компания"; участок Евтинский (лицензия КЕМ 00606 ТЭ, пользователь недр ЗАО "Разрез Евтинский"), участок "Поле шахты Майская" (лицензия КЕМ 13892 ТЭ, пользователь недр ООО "Шахтоуправление Майское"). В 1,0-1,5 км расположены проектные участки Лиственичный, Брянский, Нижнетыхтинский. Кроме действующих промышленных предприятий, в районе широко развито сельское хозяйство.

Участок находится в лесостепной зоне. Поверхность участка представляет собой изрезанный логами водораздел верховьев рек Малая Еловка и Верхняя Тыхта. Абсолютные отметки колеблются от 305 до 370 м над уровнем моря.

3.2. Лицензионному участку на период разведки придается статус предварительного горного отвода: на северо-западе – целик под водоохранную зону р.Малая Еловка (угловые точки 3, 4);

на северо-востоке – плоскость разноса борта от почвы пласта 6 на горизонте +200 м (абс) (угловые точки 4 – 7);

на юго-востоке – целик под водоохранную зону р.Верхняя Тыхта (угловые точки 1, 7);

на юго-западе – плоскость разноса борта, отстроенная от пересечения кровли пласта 2 бис (в южной части участка) и пласта 2 (в северной части участка) с горизонтом +200 м (абс.) (угловые точки 1 – 3);

по глубине – горизонт +200 м (абс.).

Лицензионный участок на дневной поверхности ограничен угловыми точками со следующими географическими координатами:

Номера угловых точек	Северная широта			Восточная долгота		
	Градусы	Минуты	Секунды	Градусы	Минуты	Секунды
1	54	19	28	86	54	04
2	54	19	54	86	53	30
3	54	20	47	86	51	42
4	54	21	17	86	52	29
5	54	20	59	86	53	17
6	54	20	12	86	54	14
7	54	19	59	86	54	30

Площадь Лицензионного участка в указанных границах на дневной поверхности составляет 4,07 км2.

Границы горного отвода будут уточнены в установленном порядке после утверждения технического проекта разработки Лицензионного участка и получения необходимых согласований и экспертиз.

3.3. На площади Лицензионного участка нет действующих лицензий на право пользования недрами, месторождений полезных ископаемых, особо охраняемых природных территорий, родовых угодий малочисленных народов и других земельных участков запрещенного или ограниченного пользования, районов геолого-разведочных работ, выполняемых за счет средств федерального бюджета и бюджета Кемеровской области, ограничений Генштаба России, других ограничений природоохранных органов.

3.4. Земли участка относятся к категориям земель сельскохозяйственного назначения, лесного и водного фондов. Предварительное согласие на отвод земель для целей разведки и добычи каменного угля на Лицензионном участке получено от администрации Прокопьевского района (письмо от 17.08.2006 г. № 1864), ЗАО "Шахтоуправление "Перспективное" (письмо от 11.09.2006 г. № 16), Агентства лесного хозяйства (письмо от 03.08.2006 г. № 2-26л/218), Отдела водных ресурсов по Кемеровской области (письмо от 23.08.2006 г. № Вк-4/1303), Комитета по управлению государственным имуществом Кемеровской области (письмо от 23.03.2007 г. № 4-6-03/471).

Отвод земельного участка в окончательных границах и оформление земельных прав пользователя недр осуществляются в порядке, предусмотренном законодательством Российской Федерации после утверждения технического проекта освоения Лицензионного участка, получения необходимых согласований и экспертиз.

4. Геологическая характеристика участка недр

Лицензионный участок находится в пределах Караканского каменноугольного месторождения на площади геологического участка "Караканский Южный", где в 1978-1981 гг. Беловской ГРП были проведены детальные поиски с целью выявления перспективных участков для открытой угледобычи в северо-западной части Ерунаковского геолого-экономического района.

По сложности геологического и тектонического строения участок относится ко второй группе по Классификации ГКЗ.

В структурном плане Лицензионный участок расположен на северо-восточном крыле Караканской брахисинклинали. Северо-восточное крыло складки имеет сначала крутое падение (до 78о),а ближе кзамковой части резко выполаживается (до 10-18о). Тектоника на участке простая, геологическими работами выявлено одно нарушение с амплитудой смещения до 50 м.

Промышленная угленосность на участке связана с отложениями грамотеинской свиты (P2gr) ерунаковской подсерии кольчугинской серии поздней перми. Она имеет мощность до 560 м и содержит до 21 пласта и пропластка каменного угля. Коэффициент угленосности толщи при этом составляет 18 %.

В границах Лицензионного участка находятся пласты 2 бис, 2, 3, 4, 5 и 6. Частично при разработке вскрыши возможно вовлечение в добычу пластов 1, "Верхний", "Новый" и 9. Строение пластов сложное – как правило, состоят из 2-5 и более пачек. Пласты выдержанные и относительно выдержанные. Мощность пластов и изменяется от 0,62 до 17,03 м, средняя мощность пластов изменяется от 2,37 до 10,33 м.

Вмещающие породы представлены чередованием песчаников с алевролитами, реже аргиллитами. Коренные породы участка перекрыты рыхлыми суглинками четвертичного возраста. Мощность их от 5 м в логах до 60 м на водоразделе.

По марочному составу угли участка аналогичны углям, добываемым Караканским разрезом. По ГОСТ 25543-88 они относятся к длиннопламенным подгруппы ДВ, являются энергетическим сырьеми пригодны для всех видов сжигания. Зольность угля 8-15 %, с учетом засорения пластовая зольность возрастает до 28 %. Максимальная влагоемкость угля составляет 13-14 %, содержание серы в пределах 0,2-0,4 %. Калорийность угля 7300-7600 ккал/кг. Обогатимость углей средняя. Угли склонны к самовозгоранию.

Гидрогеологические условия на участке ожидаются благоприятными. Прогнозные водопритоки 150-200 м3/ч.

Запасы углей по результатам поисковых работ не подсчитывались, на учете Государственного баланса не стоят.

По экспертной оценке запасы угля в границах Лицензионного участка, ориентировочно в количестве 40 млн т, по степени изученности отнесены к категории C_2.

Изученность участка не отвечает современным требованиям к подготовленности угольных месторождений для промышленного освоения. До начала отработки пользователь недр должен выполнить разведку, разработать ТЭО постоянных кондиций, составить геологический отчет с подсчетом запасов угля в границах участка недр и представить их в установленном порядке на государственную экспертизу.

Лицензионный участок рекомендуется к отработке открытым способом.

5. Основные условия пользования участком недр

5.1. Победитель аукциона должен осуществлять разведку и добычу каменного угля на Лицензионном участке в соответствии с нижеследующими основными условиями пользования участком недр:

5.1.1. По объемам, основным видам работ и срокам их проведения победитель аукциона должен обеспечить (в лицензии будут установлены конкретные даты исходя из указанного срока):

а) подготовку, согласование и утверждение в установленном порядке проекта разведки на Лицензионном участке не позднее 9 мес. со дня государственной регистрации лицензии, при этом проект должен получить положительные заключения необходимых государственных экспертиз, заключение экспертизы Роснедра или его территориального органа;

б) начало разведки на Лицензионном участке не позднее 12 мес. со дня государственной регистрации лицензии;

в) завершение разведки Лицензионного участка не позднее 36 мес. со дня государственной регистрации лицензии и представление подготовленных в установленном порядке ТЭО кондиций и геологического отчета с подсчетом запасов по категориям С1 и С2 каменного угля на государственную экспертизу запасов полезных ископаемых, при этом минимальный объем работ должен составить: бурение скважин – 1000 м ежегодно;

г) подготовку и утверждение в установленном порядке технического проекта освоения Лицензионного участка на площадях с утвержденными запасами в срок не позднее 48 мес. со дня государственной регистрации лицензии, при этом проект должен получить положительные заключения необходимых государственных экспертиз;

д) начало строительства объектов инфраструктуры горнодобывающего предприятия непозднее 54 мес. со дня государственной регистрации лицензии;

е) ввод в эксплуатацию горно-добывающего предприятия не позднее 60 мес. со дня государственной регистрации лицензии;

ж) выход на проектную мощность горно-добывающего предприятия с производительностью в соответствии с техническим проектом не позднее 78 мес. со дня государственной регистрации лицензии;

з) подготовку, согласование и утверждение в установленном порядке не позднее 6 мес. до планируемого срока завершения отработки месторождения проекта на ликвидацию горно-рудного предприятия, объектов обустройства и инфраструктуры, проекта мероприятий по приведению их в состояние, исключающее вредное влияние на недра и окружающую природную среду.

5.1.2. По рациональному изучению и использованию запасов полезных ископаемых и охране недр победитель аукциона должен обеспечить:

а) соблюдение требований законодательства, а также утвержденных в установленном порядке стандартов (норм и правил) по технологии ведения работ, связанных с пользованием недрами;

б) соблюдение требований технических проектов и технической документации;

в) проведение опережающего геологического изучения недр, обеспечивающего достоверную оценку запасов полезных ископаемых и рациональное ведение горно-эксплуатационных работ;

г) наиболее полное извлечение из недр запасов основных и совместно с ними залегающих полезных ископаемых и попутных компонентов, недопущение сверхнормативных потерь полезных ископаемых, выборочной отработки отдельных частей Лицензионного участка;

д) достоверный учет извлекаемых и оставляемых в недрах запасов основных и совместно с ними залегающих полезных ископаемых и попутных компонентов при разработке месторождения;

е) согласование со смежными горно-добывающими предприятиями проектной документации на разработку Лицензионного участка, включая уточненные границы горного отвода, размещение площадок под производственные объекты, перспективные программы развития, порядок ведения горных работ вблизи смежных границ, условия отработки граничных запасов, распределение ответственности за состояние поверхности при ее подработке с учетом углов сдвижения горных пород;

ж) беспрепятственный доступ к освоению смежных площадей залегания полезных ископаемых;

з) охрану месторождения от затопления, обводнения и других факторов, снижающих качество полезных ископаемых и промышленную ценность месторождения или осложняющих его разработку;

и) предотвращение загрязнения недр при проведении всех видов работ;

к) предупреждение самовольной застройки площадей залегания полезных ископаемых и соблюдение установленного порядка использования этих площадей в иных целях;

л) соблюдение установленного порядка консервации и ликвидации предприятия по добыче полезных ископаемых;

м) ведение геологической, маркшейдерской и иной документации в процессе геологического изучения и добычи полезных ископаемых, обеспечивающей нормальный технологический цикл работ, прогнозирование опасных ситуаций;

н) инженерно-геологическое обоснование выбора площадок под размещение производственных объектов предприятия, обеспечивающее сохранность зданий, сооружений и природных объектов от вредного влияния горных разработок.

5.1.3. По промышленной безопасности и охране труда победитель аукциона должен обеспечить:

а) в случаях и порядке, предусмотренных законодательством Российской Федерации, при проведении геолого-разведочных работ, работ по строительству предприятия, добыче и переработке минерального сырья при эксплуатации месторождения безопасность жизни и здоровья производственного персонала, связанного с пользованием недрами;

б) своевременное проектирование опасных производственных объектов, их декларирование, экспертизу промышленной безопасности в случаях и порядке, предусмотренных законодательством Российской Федерации;

в) страхование гражданской ответственности за причинение вреда жизни, здоровью или имуществу других лиц и ущерба окружающей природной среде в случае аварии на опасном производственном объекте;

г) производственный контроль за состоянием промышленной безопасности на предприятии, выполнение требований законодательства, норм, правил, технических регламентов по безопасному ведению работ, связанных с пользованием недрами;

д) разработку и утверждение инструкций по промышленной безопасности и охране труда для персонала опасного производственного объекта;

е) снабжение лиц, занятых на опасных производственных объектах предприятия, специальной одеждой, средствами индивидуальной и коллективной защиты;

ж) финансирование и организацию научно-исследовательских и опытно-конструкторских работ, направленных на обеспечение безопасности работ, связанных со строительством и эксплуатацией опасных производственных объектов и переработкой сырья, своевременное проведение технического освидетельствования технических устройств и сооружений;

з) систематический контроль с использованием технических средств за состоянием горных выработок, содержанием вредных газов и пыли, осуществление специальных мероприятий по обеспечению безопасного их состояния, предупреждению прорывов воды, горных ударов;

и) при проведении работ безопасную эксплуатацию расположенных вблизи границ Лицензионного участка объектов промышленной и хозяйственной деятельности (ЛЭП, дороги и т.п.);

к) заключение договоров с подразделениями профессиональной горно-спасательной службы.

5.1.4. По охране окружающей природной среды победитель аукциона должен обеспечить:

а) соблюдение установленных требований по охране окружающей среды;

б) соблюдение требований нормативных документов о водоохранных зонах водных объектов и их прибрежных защитных полосах;

в) принятие необходимых мер для сокращения или избежания загрязнения, вызванного деятельностью горно-добывающего предприятия;

г) проведение в течение 18 мес. со дня получения лицензии анализа фонового состояния окружающей природной среды в пределах Лицензионного участка по программе, согласованной с Управлением по недропользованию по Кемеровской области (Кузбасснедра) в целях определения ее физических параметров до начала промышленного освоения месторождения и направление отчета о результатах анализа в Кузбасснедра;

д) ведение мониторинга состояния окружающей среды (атмосфера, недра, водные объекты, почвы, атмосфера, биоресурсы) в пределах Лицензионного участка в соответствии с программой, согласованной с Кузбасснедра в течение 24 мес. со дня получения лицензии;

е) строительство и эксплуатацию очистных сооружений, пылеулавливающих устройств и иных защитных сооружений, препятствующих попаданию вредных веществ, образующихся на производстве, в окружающую среду;

ж) очистку карьерных (шахтных) вод (подземные воды и атмосферные осадки) перед сбросом в поверхностные водные объекты до норм, утвержденных ПДС;

з) размещение отвалов и отходов горно-добывающего и перерабатывающего производств с минимальным воздействием на окружающую природную среду и осуществление систематического контроля за их состоянием;

и) использование научно-технических природоохранных разработок, защищающих и восстанавливающих нарушенные участки местности и в целом обеспечивающих минимально возможное нарушение естественных геоботанических, мерзлотных и гидрогеологических условий среды;

к) максимальную концентрацию объектов и коммуникаций на площадях с наиболее благоприятными грунтовыми условиями;

л) при ликвидации (консервации) горно-добывающего предприятия осуществление мероприятий по соблюдению требований по охране окружающей среды, промышленной безопасности, природоохранного законодательства, рекультивации нарушенных земель;

м) своевременную разработку и согласование с уполномоченными органами методов и средств ликвидации аварийного сброса загрязняющих веществ и иного загрязнения окружающей природной среды;

н) оперативное извещение Кузбасснедра и уполномоченных органов о всех авариях, связанных с загрязнением окружающей среды.

5.1.5. По участию в социально-экономическом развитии региона победитель аукциона должен обеспечить:

а) организацию рабочих мест для населения, проживающего в районе проведения работ;

б) организацию профессиональной подготовки населения с целью привлечения его к проведению работ, связанных с освоением Лицензионного участка;

в) при прочих равных условиях привлечение предприятий Кемеровской области и российских предприятий в качестве подрядчиков (поставщиков) по изготовлению оборудования, технических средств и выполнению различного вида услуг;

г) компенсацию потерь государственного лесного фонда и убытков владельцев земельных участков, изымаемых для целей недропользования, включая упущенную выгоду, в порядке и сроки, установленные законодательством Российской Федерации.

5.2. Победитель аукциона обязан внести разовый платеж за пользование недрами и сбор за выдачу лицензии в порядке и сроки, установленные в пунктах 6.2 и 6.5 условий аукциона.

5.3. Победитель аукциона при пользовании недрами вносит платежи и налоги, предусмотренные пунктом 6.3 условий аукциона.

5.4. Взаимодействие между победителем аукциона и администрацией муниципального образования "Прокопьевский район" Кемеровской области, на территории которого расположен Лицензионный участок, осуществляется на основании социально-экономических соглашений. Социально-экономические соглашения представляются в Кузбасснедра и хранятся в лицензионном деле.

5.5. Право пользования Лицензионным участком прекращается в соответствии с пунктом 3 части 1 статьи 20 Закона Российской Федерации "О недрах" в случае невыполнения победителем аукциона условий пользования Лицензионным участком, оговоренных в абзацах а, в, г, е, ж подпункта 5.1.1 и пункте 5.2 условий аукциона. Право пользования недрами может быть досрочно прекращено в соответствии с пунктом 2 части 2 статьи 20 Закона Российской Федерации "О недрах" при невыполнении недропользователем условий пользования Лицензионным участком, оговоренных в пунктах 5.1 (кроме абзацев а, в, г, е, ж подпункта 5.1.1) и 5.3 условий аукциона. Право пользования недрами может быть также досрочно прекращено по другим основаниям, предусмотренным законодательством.

5.6. Указанные выше основные условия пользования Лицензионным участком подлежат включению в лицензию.

5.7. Участие претендентов в аукционе означает признание ими настоящих основных условий пользования Лицензионным участком и согласие на их включение в лицензию в качестве основных условий.

6. Платежи и сборы

6.1. Размер сбора за участие в аукционе составляет 180 000 (сто восемьдесят тысяч) р. и перечисляется заявителями в валюте Российской Федерации в доход федерального бюджета Российской Федерации по реквизитам в соответствии с приложением 4 к условиям аукциона.

6.2. Стартовый размер разового платежа за пользование недрами (разовый платеж за получение права пользования недрами) устанавливается в **60 000 000 (шестьдесят миллионов)** р.

Разовый платеж за пользование недрами, определяемый по итогам проведения аукциона, за вычетом ранее выплаченного задатка, вносится победителем аукциона в течение 30днейсодня государственной регистрации лицензии в доход федерального бюджета Российской Федерации по реквизитам в соответствии с приложением 4 к условиям аукциона.

6.3. Победитель аукциона при пользовании недрами вносит следующие платежи и налоги в доход федерального бюджета:

6.3.1. Регулярные платежи за пользование недрами в целях разведки Лицензионного участка (за всю площадь Лицензионного участка за исключением площадей месторождений каменного угля, введенных в промышленную эксплуатацию) устанавливаются по следующим ставкам за 1 км^2: 5550 р. – за каждый календарный год проведения разведки месторождения.

6.3.2. Налог на добычу полезных ископаемых – ставка налога определяется в соответствии с налоговым законодательством Российской Федерации.

6.3.3. Водный налог при попутном извлечении подземных вод при добыче полезного ископаемого устанавливается в соответствии с законодательством Российской Федерации.

6.4. За пользование геологической информацией по Лицензионному участку, полученной в результате государственного геологического изучения недр от федерального органа управления государственным фондом недр, взимается плата. Размер платы за пользование геологической информацией и порядок ее взимания определяются в установленном порядке в зависимости от объема приобретаемой информации.

6.5. Сбор за выдачу лицензии на пользование участком недр определяется исходя из стоимости затрат на подготовку, оформление и регистрацию выдаваемой лицензии и составляет **13 195 (тринадцать тысяч сто девяносто пять)** р. Сбор за выдачу лицензии перечисляется в течение 20 дней со дня регистрации лицензии в валюте Российской Федерации в доход федерального бюджета Российской Федерации по реквизитам в соответствии с приложением 4 к условиям аукциона.

6.6. Сбор за участие в аукционе независимо от результатов его проведения, заявителю не возвращается.

6.7. Недропользователь вносит другие налоги и сборы, установленные законодательством Российской Федерации.

7. Порядок подачи и рассмотрения заявок на участие в аукционе

7.1. Аукцион состоится **12 декабря 2007 г.** в 12.00 (местное время) в здании Кузбасснедра по адресу: Кемерово, ул. Мирная, 5.

Информация о проведении аукциона публикуется в общероссийских и издаваемых на территории Кемеровской области средствах массовой информации.

7.2. Всем заинтересованным лицам предоставляется возможность ознакомиться с геологической и иной информацией по Лицензионному участку, необходимой для принятия решения об участии в аукционе, в Кузбасснедра.

7.3. Для участия в аукционе необходимо представить в Кузбасснедра следующие заявочные материалы:

в двух экземплярах заявку на участие в аукционе по форме, установленной приложением 1 к условиям аукциона;

в двух экземплярах сведения о предприятии в соответствии с приложением 2 к условиям аукциона;

в двух экземплярах Договор о задатке, составленный и подписанный со своей стороны, по форме согласно приложению 3 к условиям аукциона;

документы, подтверждающие оплату сбора за участие в аукционе.

Документы, составленные на иностранном языке, принимаются с сопровождением их нотариально заверенным переводом на русский язык.

7.4. Заявки принимаются к рассмотрению после оплаты сбора за участие в аукционе до 16.00 (местное время) **25 октября 2007 г.** в Кузбасснедра. Заявки, поданные после указанного срока, к рассмотрению не принимаются.

7.5. Кузбасснедра осуществляет регистрацию всех поступающих заявочных материалов с указанием на заявке ее номера, даты и времени получения, а также подписывает Договор о задатке со стороны Роснедра и один экземпляр подписанного Договора вручает Заявителю (с отметкой о вручении). Заявочные материалы, поступающие после истечения времени их приема, указанного в объявлении о предстоящем аукционе, не принимаются и возвращаются заявителю по почте или под расписку с соответствующей отметкой в журнале регистрации исходящей документации. Какие-либо изменения и дополнения в представленные заявочные материалы после истечения времени их приема вноситься не могут.

7.6. В первый рабочий день, следующий после истечения времени приема заявок на участие в аукционе, рабочая группа, образованная приказом Кузбасснедра, организует вскрытие запечатанных конвертов с заявочными материалами с составлением их описи. Результаты вскрытия конвертов оформляются протоколом рабочей группы о вскрытии конвертов с указанием заявителей, перечня поступивших заявочных материалов и числа страниц. Один экземпляр заявочных материалов вместе с протоколом рабочей группы о вскрытии конвертов и описью заявочных материалов, вторым экземпляром подписанного Договора о задатке в трехдневный срок после заседания рабочей группы направляется в Роснедра.

7.7. Заявки на участие в аукционе проходят экспертизу в Роснедра с привлечением необходимых экспертов с целью проверки финансовой и технической компетенции заявителей и соответствия заявки объявленным условиям аукциона. Заявители, подавшие заявку, извещаются Кузбасснедра на основании решения Роснедра о ее приеме или отказе в ее приеме в письменной форме не позднее 3 декабря 2007 г.

7.8. Заявители, допущенные к участию в аукционе, должны в установленные сроки, в соответствии с условиями, предусмотренными приложением 3 к настоящим условиям аукциона, внести на текущий счет по учету средств, поступающих во временное распоряжение бюджетной организации, открытый Роснедра, задаток в размере 100 % разового (стартового) платежа. Заявители, не внесшие в установленные сроки задаток на участие в аукционе, к участию в аукционе не допускаются.

7.9. Отказ в приеме заявки на участие в аукционе может последовать в следующих случаях: 1)заявка подана с нарушением установленных требований, в том числе если ее содержание не соответствует объявленным условиям аукциона; 2)заявитель умышленно представил о себе неверные сведения; 3)заявитель не представил и не может представить доказательств того, что обладает или будет обладать квалифицированными специалистами, необходимыми техническими средствами для эффективного и безопасного проведения работ, а также необходимыми финансовыми средствами для выполнения работ, связанных с намечаемым пользованием недрами; 4) если в случае предоставления права пользования недрами заявителю не будут соблюденыантимонопольные требования. Данный перечень оснований для отказа заявителю в участии в аукционе является исчерпывающим.

8. Порядок проведения аукциона

8.1. Лицо, представляющее участника аукциона, непосредственно перед его началом должно представить в аукционную комиссию надлежащим образом оформленную доверенность от лица, подавшего заявку, подтверждающую его полномочия на участие в аукционе и заявление в процессе его проведения размера разового платежа за пользование недрами. После подтверждения полномочий лица на участие в аукционе ему присваивается регистрационный номер, дающий право на участие в аукционе.

8.2. Проведение аукциона осуществляется в следующем порядке: участникам аукциона выдаются таблички с присвоенными регистрационными номерами, которые участники поднимают после оглашения аукционистом очередного размера разового платежа за пользование недрами в случае, если они готовы заявить эту сумму; аукцион начинается с объявления стартового размера разового платежа за пользование недрами, номеров участников аукциона, шага аукциона и основных условий пользования участком недр; шаг аукциона устанавливается в 10 % стартового размера разового платежа за пользования недрами, что составляет 6 000 000 (шесть миллионов) р.; каждый последующий размер разового платежа за пользование недрами аукционист назначает путем увеличения текущего на шаг аукциона; после объявления очередного размера аукционист называет номер участника аукциона, который первым поднял свой номер; затем аукционист объявляет следующий размер разового платежа за пользование недрами в соответствии с шагом аукциона; при отсутствии участников аукциона, готовых приобрести право пользования участком недр по названной аукционистом сумме, аукционист повторяет эту сумму три раза; если после троекратного объявления очередного размера разового платежа за пользование недрами ни один из участников не поднял номер, аукцион завершается, победителем аукциона на право пользования участком недр признается участник, номер которого был назван последним.

8.3. Внесенный участником аукциона задаток включается победителю аукциона в окончательный размер разового платежа за предоставление права пользования недрами.

8.4. Если победитель аукциона откажется от подписания лицензии на право пользования недрами или не оплатит в течение 30 дней со дня государственной регистрации лицензии остаток предложенного им размера разового платежа, то Роснедра принимает решение об аннулировании итогов аукциона. В этом случае внесенный победителем аукциона задаток не возвращается, а аукционная комиссия вправе принять решение о признании победителем аукциона участника, предложившего второй по размеру разовый платеж.

8.5. Всем участникам аукциона, за исключением победителя, внесенный размер задатка возвращается в полном объеме в течение 5 (пять) банковских дней со дня подписания протокола итогового заседания аукционной комиссии.

8.6. Роснедра перечисляет за победителя аукциона внесенный им задаток в размере разового (стартового) платежа в доход федерального бюджета Российской Федерации по реквизитам в соответствии с приложением 4 к условиям аукциона.

9. Регламент работы аукционной комиссии

9.1. Состав аукционной комиссии формируется на основании предложений федеральных и окружных органов исполнительной власти и утверждается приказом Роснедра. Изменение состава аукционной комиссии допускается только на основании приказа Роснедра не позднее чем за 3 дня до начала проведения аукциона. Передача в любой форме (в том числе нотариально удостоверенной) членами комиссии полномочий по принятию решений, отнесенных к компетенции аукционной комиссии, другим ее членам не допускается.

9.2. Заседание аукционной комиссии правомочно, если на нем присутствует более половины членов ее списочного состава. На заседании комиссии ведется протокол, который подписывается всеми членами комиссии, участвующими в заседании. Решение аукционной комиссии об утверждении итогов проведения аукциона принимается открытым голосованием. Решение аукционной комиссии считается принятым, если за него проголосовало не менее половины списочного состава комиссии.

9.3. Итоговый протокол заседания аукционной комиссии должен содержать: наименование выставляемого на аукцион участка недр; список участников заседания (членов аукционной комиссии); список заявителей на право пользования участком недр; список заявителей, допущенных к участию в аукционе; сведения об отказах в приеме заявок с указанием причин; стартовый и окончательный размеры разового платежа за пользование участком недр; второй по размеру разовый платеж, предложенный участником аукциона, и наименование данного участника; полное официальное наименование победителя аукциона. Члены аукционной комиссии, не согласные с решением комиссии, могут приложить к протоколу особое мнение о результатах проведенного аукциона. К протоколу прикладывается пошаговая таблица, содержащая предложенные участниками аукциона размеры разового платежа.

9.4. Аукционная комиссия в течение пяти дней после итогового заседания представляет протокол по подведению итогов аукциона в Роснедра.

9.5. Решение аукционной комиссии по подведению итогов аукциона утверждается приказом Роснедра в течение 30 дней с даты проведения аукциона и является основанием для предоставления права пользования участком недр и выдачи лицензии победителю аукциона.

9.6. В течение 30 дней после утверждения решения о результатах проведения аукциона Кузбасснедра обеспечивает опубликование информации об итогах проведения аукциона в общероссийских и издаваемых на территории Кемеровской области средствах массовой информации.

10. Признание аукциона несостоявшимся

Аукцион признается несостоявшимся по решению Роснедра в случае, если: на участие в нем не было подано заявок или подана одна заявка; к участию в аукционе не был допущен ни один заявитель или допущен только один; участниками аукциона не предложен размер разового платежа выше стартового или участники аукциона не явились на итоговое заседание аукционной комиссии; в процессе проведения аукциона были допущены нарушения условий настоящего аукциона; если в случае предоставления права пользования недрами данному заявителю не будут соблюдены антимонопольные требования.

11. Выдача лицензии на пользование участком недр

Оформление, государственная регистрация и выдача лицензии на пользование участком недр победителю аукциона осуществляются Роснедра.

12. Адреса, телефоны для справок

12.1. Все материалы, связанные с участием в аукционе, направляются в Кузбасснедра.

12.2. Адреса, телефоны для справок:

Федеральное агентство по недропользованию: 123995 Москва, Д-242, ГСП-5, ул. Большая Грузинская, 4/6; тел. (495) 254-83-88, факс (495) 254-82-77.

Управление по недропользованию по Кемеровской области: 650036 Кемерово, ул. Мирная, 5, тел. (3842) 31-22-83, факс (3842) 31-22-74.

Приложение 1
Начальнику Управления по недропользованию
по Кемеровской области

ЗАЯВКА НА УЧАСТИЕ В АУКЦИОНЕ
на получение права пользования недрами
с целью разведки и добычи каменного угля на участке
Верхнетыхтинский Караканского каменноугольного
месторождения в Кемеровской области

Заявитель_____

_____
(полное официальное наименование Заявителя, если заявка подается от простого товарищества, то перечисляются все его участники)

извещает о своем желании принять участие в аукционе на получение права пользования недрами с целью разведки и добычи каменного угля на участке Верхнетыхтинский Караканского каменноугольного месторождения в Кемеровской области, который состоится 12 декабря 2007 г. в Кемерове на условиях,

утвержденных Федеральным агентством понедропользованию и опубликованных в _____

_____
наименование органа, опубликовавшего сообщение о проведении аукциона, наименование издания и дата публикации)

Заявитель_____

_____
(наименование Заявителя)

принимает на себя обязательства по безусловному выполнению правил участия в аукционе в соответствии с условиями аукциона на получение права пользования недрами с целью разведки и добычи каменного угля на участке Верхнетыхтинский Караканского каменноугольного месторождения в Кемеровской области.

Заявитель_____

_____
(наименование Заявителя)

выражает согласие с условиями пользования недрами и в случае его признания победителем в аукционе согласен на включение их в состав лицензии на право пользования недрами с целью разведки и добычи каменного угля на участке Верхнетыхтинский Караканского каменноугольного месторождения в Кемеровской области.

Перечень прилагаемых документов:
1. Сведения о Заявителе.
2. Подлинники платежных поручений об оплате сбора за участие в аукционе.
3. Договор о задатке.

ФИО, должность и подпись
уполномоченного лица Заявителя Дата, печать

Приложение 2
(см. в объявлении по участку Евтинский Новый)

СВЕДЕНИЯ О ЗАЯВИТЕЛЕ

Приложение 3

ДОГОВОР О ЗАДАТКЕ № _____

Кемерово "___" 2007 г.

Федеральное агентство по недропользованию, в дальнейшим именуемое Роснедра, в лице начальника Управления по недропользованию по Кемеровской области Мамлина А.Н., действующего на основании приказа Федерального агентства понедропользованию от2007 г. _____,содной стороны, и _____, именуемый в дальнейшем Заявитель, в лице,_____ _____действующего на основании, с другой стороны, в дальнейшем_____ _____

совместно именуемые Стороны, в соответствии с требованиями статей 380 и 381 Гражданского кодекса Российской Федерации и Порядком и условиями проведения аукциона на получение права пользования недрами с целью разведки и добычи каменного угля на участке Верхнетыхтинский Караканского каменноугольного месторождения в Кемеровской области, утвержденными приказом Федерального агентства по недропользованию от 2007 г. №____ и опубликованными в средствах массовой информации, заключили настоящий Договор о нижеследующем:

1. ПРЕДМЕТ ДОГОВОРА

1.1. В соответствии с условиями настоящего Договора Заявитель, допущенный для участия в аукционе на получение права пользования недрами с целью разведки и добычи каменного угля на участке Верхнетыхтинский Караканского каменноугольного месторождения в Кемеровской области (далее – Аукцион), перечисляет денежные средства в качестве задатка (далее – Задаток) в размере 60 000 000 (шестьдесят миллионов) р. (100 % размера стартового платежа), а Роснедра принимает Задаток в валюте Российской Федерации на открытый в Управлении Федерального казначейства по г.Москва текущий счет по учету средств, поступающих во временное распоряжение бюджетной организации (далее – Счет).

1.2. Денежные средства, указанные в пункте 1.1. настоящего Договора, используются в качестве Задатка, вносимого в целях обеспечения исполнения Заявителем обязательств по внесению разового платежа за предоставление права пользования недрами, определенного по итогам проведенного Аукциона, в случае признания Заявителя победителем Аукциона.

1.3. Номер Договора о задатке присваивается Управлением по недропользованию по Кемеровской области.

2. ПОРЯДОК ВНЕСЕНИЯ ЗАДАТКА

2.1. Задаток должен быть внесен Заявителем на Счет Роснедра в срок не позднее 05 декабря 2007 г.

Задаток считается внесенным (оплаченным) с даты поступления всей суммы Задатка, указанной в пункте 1.1 настоящего Договора, на Счет Роснедра. В случае непоступления всей суммы Задатка в установленный срок обязательства Заявителя по внесению Задатка считаются невыполненными. В этом случае Заявитель к участию в Аукционе не допускается.

Документом, подтверждающим внесение Заявителем Задатка, является копия выписки со Счета Роснедра, направленная по факсу председателю Аукционной комиссии.

2.2. На Задаток, перечисленный в соответствии с настоящим Договором, проценты не начисляются.

3. ПОРЯДОК ВОЗВРАТА И УДЕРЖАНИЯ ЗАДАТКА

3.1. Задаток возвращается в случаях и в сроки, которые установлены пунктами 3.2-3.5 настоящего Договора, путем перечисления в объеме внесенного размера Задатка на счет Заявителя.

Заявитель обязан незамедлительно информировать Роснедра об изменении своих банковских реквизитов. Роснедра не отвечает за нарушение установленных настоящим Договором сроков возврата Задатка в случае, если Заявитель своевременно не информировал Роснедра об изменении своих банковских реквизитов.

3.2. В случае если Заявитель участвовал в Аукционе, но не выиграл его, Роснедра обязуется возвратить сумму внесенного Заявителем Задатка в течение 5 (пять) банковских дней со дня подписания протокола итогового заседания Аукционной комиссии.

3.3. В случае отзыва Заявителем заявки на участие в Аукционе (оформленного надлежащим образом, подписанного руководителем, главным бухгалтером и скрепленного печатью Заявителя) до даты проведения Аукциона Роснедра обязуется возвратить сумму внесенного Задатка в течение 10 (десять) банковских дней со дня поступления в Роснедра от Заявителя уведомления об отзыве заявки.

3.4. В случае признания Аукциона несостоявшимся Роснедра обязуется возвратить сумму внесенного Задатка в течение 10 (десять) банковских дней со дня принятия Аукционной комиссией решения.

3.5. В случае отмены Аукциона Роснедра возвращает сумму внесенного Заявителем Задатка в течение 10 (десять) банковских дней со дня принятия решения.

3.6. В случае признания Заявителя победителем Аукциона Задаток засчитывается в счет окончательного размера разового платежа за предоставление права пользования недрами с целью разведки и добычи каменного угля на участке Верхнетыхтинский Караканского каменноугольного месторождения в Кемеровской области и перечисляется Роснедра в доход федерального бюджета в течение 5 (пять) банковских дней с даты утверждения итогов Аукциона.

3.7. В случае если победитель Аукциона откажется от подписания лицензии на право пользования недрами или не оплатит в течение 30 (тридцать) календарных дней со дня государственной регистрации лицензии остаток предложенногоимразмера разового платежа,товнесенный победителем Аукциона Задатокневозвращается.

4. СРОК ДЕЙСТВИЯ НАСТОЯЩЕГО ДОГОВОРА

4.1. Настоящий Договор вступает в силу со дня его подписания Сторонами и действуетдо полного исполнения Сторонами своих обязательств по настоящему Договору.

5. ЗАКЛЮЧИТЕЛЬНЫЕ ПОЛОЖЕНИЯ

5.1. Всевозможные споры и разногласия, связанные с исполнением настоящего Договора, будут разрешаться Сторонами путем переговоров. В случае невозможности разрешения споров и разногласий путем переговоров они рассматриваются в Арбитражном суде г.Москва в соответствии с действующим законодательством Российской Федерации.

5.2. Настоящий Договор составлен в двух экземплярах, имеющих одинаковую юридическую силу, по одному для каждой из Сторон.

6. МЕСТОНАХОЖДЕНИЕ И БАНКОВСКИЕ РЕКВИЗИТЫ СТОРОН

6.1. Получатель:
УФК по г.Москва (Федеральное агентство по недропользованию, л/с 05049000490) ИНН 7703518529 КПП 770301001 Р/с 40302810800001000079

Банк получателя: Отделение 1 Московского ГТУ Банка России г. Москва 705 БИК 044583001

6.2. Местонахождение и банковские реквизиты Заявителя:

Примечание:
1. При отсутствии сведений о местонахождении ибанковских реквизитах Заявителя Договор является недействительным.
2. В платежном поручении в поле назначение платежа обязательно указать номер и дату заключения Договора и наименование участка, по которому проводится Аукцион.

Федеральное агентство Заявитель:
по недропользованию
Начальник Управления по недропользованию по Кемеровской области Мамлин А.Н

МП МП

Приложение 4
(см. в объявлении по участку Евтинский Новый)

РЕКВИЗИТЫ

ПОРЯДОК И УСЛОВИЯ ПРОВЕДЕНИЯ АУКЦИОНА

на получение права пользования недрами с целью геологического изучения, разведки и добычи каменного угля на участке Шурапский Кедровско-Крохалевского каменноугольного месторождения в Кемеровской области

1. Общие положения

1.1 Целью проводимого аукциона является определение пользователя недр, обладающего необходимыми финансовыми и техническими средствами для геологического изучения, разведки и добычи каменного угля на участке Шурапский Кедровско-Крохалевского каменноугольного месторождения в Кемеровской области (далее – Лицензионный участок) в соответствии с условиями, определяемыми настоящим Порядком и условиями проведения аукциона (далее – условия аукциона).

1.2 Основным критерием для выявления победителя при проведении аукциона на получение права пользования участком недр является размер разового платежа, предложенный участниками аукциона.

1.3 Победителю аукциона будет предоставлено право пользования недрами и выдана лицензия с целью геологического изучения, разведки и добычи каменного угля на Лицензионном участке сроком на 25 лет.

Срок пользования участком недр исчисляется со дня государственной регистрации лицензии и может быть продлен на срок отработки месторождения, исчисляемый исходя из технического проекта освоения Лицензионного участка.

1.4. Добытые из недр полезные ископаемые находятся в собственности недропользователя.

2. Участники аукциона

Участниками аукциона могут быть юридические лица Российской Федерации, являющиеся в соответствии с действующим законодательством субъектами предпринимательской деятельности, и иностранные юридические лица. Участники аукциона должны отвечать требованиям, предъявляемым законодательством Российской Федерации к недропользователям.

3. Общие сведения об участке недр

3.1. Лицензионный участок расположен на территории муниципального образования "Кемеровский район" Кемеровской области. Населенных пунктов на территории участка нет. Ближайшие населенные пункты г.Березовский и пос. Кедровка расположены в 0,5 км восток-юго-восточнее и в 5 км к югу от участка соответственно. В границы участка попадают автодороги, в том числе Кемерово–Анжеро-Судженск, технологические железнодорожные линии.

Район интенсивно осваивается угледобывающей промышленностью. Лицензионный участок имеет общие границы с разрезом "Черниговец" (лицензия КЕМ 00199 ТЭ, пользователь недр – ЗАО "Черниговец"). В непосредственной близости от участка находятся "Разрез Кедровский" (лицензия КЕМ 11671 ТЭ, пользователь недр – ОАО "УК "Кузбассразрезуголь"), участок Крохалевский-2 (лицензия КЕМ 12085 ТЭ, пользователь недр – ООО "ОУК "Северный Кузбасс"). Все предприятия имеют развитую инфраструктуру, подъездные железнодорожные пути.

В границах лицензионного участка расположены горные отводы ЗАО "Черниговец" (лицензия КЕМ 01042 ВЭ, скважины 2024, 3888, 3892), ООО "Березовский городской водоканал" (лицензия КЕМ 00998 ВЭ, скважины 1,

4, 7, 8). Общий водоотбор по скважинам ЗАО "Черниговец" составляет 728 м3/сут, по скважинам ООО "Березовский городской водоканал" – 1672 м3/сут.

3.2. Участок находится в лесостепной зоне. Дневная поверхность расчленена логами, частично нарушена горными отвалами разрезов Кедровский и Черниговец, а также водохранилищем гидроотвала № 3 филиала ОАО "УК "Кузбассразрезуголь" "Кедровский угольный разрез". Абсолютные отметки колеблются от 240 до 285 м над уровнем моря.

3.3. Лицензионному участку придается статус геологического отвода без ограничения по глубине и статус предварительного горного отвода без ограничения по глубине на период разведки Лицензионного участка.

Предварительные границы Лицензионного участка в плане ограничены:

на севере – граница горного отвода ЗАО "Черниговец" (КЕМ 00199 ТЭ) (угловые точки с 26а по 60а);

на востоке – западная граница геологических участков "Конюхтинский 2" и "Конюхтинский 1" до границы горного отвода ликвидированной шахты "Южная" (КЕМ 00076 ТЭ) (угловые точки 60а, 2-6) (вертикальная плоскость);

на юге – угловые точки 6 и 7 (вертикальная плоскость);

на западе – вертикальная плоскость от угловой точки 7 до границы горного отвода ЗАО "Черниговец" (угловые точки 7, 26а).

Лицензионный участок на дневной поверхности ограничен угловыми точками со следующими географическими координатами:

Номер угловой точки	Северная широта			Восточная долгота		
	Градусы	Минуты	Секунды	Градусы	Минуты	Секунды
7	55	34	33	86	6	39
6	55	34	35	86	10	53
5	55	35	26	86	10	36
4	55	35	59	86	10	7
3	55	36	2	86	10	25
2	55	36	43	86	10	7
60а	55	37	19	86	9	52
61а	55	37	8	86	9	26
62а	55	37	11	86	9	23
63а	55	37	21	86	9	48
64а	55	37	30	86	9	37
65	55	37	35	86	9	37
58	55	37	35	86	9	30
59	55	37	25	86	9	6
60	55	37	12	86	8	50
61	55	37	3	86	8	33
62	55	36	57	86	8	2
63	55	36	51	86	7	50
64	55	36	41	86	7	42
65	55	36	30	86	7	37
66	55	36	24	86	7	29
11б	55	36	21	86	7	17
10б	55	36	20	86	7	10
9б	55	36	20	86	7	6
67	55	36	20	86	7	3
68	55	36	16	86	6	60
69	55	36	8	86	6	60
70	55	36	7	86	6	58
71	55	36	11	86	6	56
72	55	36	13	86	6	52
73	55	36	18	86	6	35
74	55	36	19	86	6	27
26а	55	36	4	86	6	17

Площадь Лицензионного участка составляет 18,13 км2.

Из площади горного отвода исключаются участки ранее распределенного фонда недр по лицензиям на право добычи подземных вод со следующими параметрами:

Участок	Географические координаты центра						Глубина горного отвода от поверхности земли, м	Радиус горного отвода, м
	Северная широта			Восточная долгота				
	Градусы	Минуты	Секунды	Градусы	Минуты	Секунды		
Скв 3888	55	36	26	86	08	06	150	30
Скв. 3892	55	36	25	86	08	02	150	30
Скв. 2024	55	35	56	86	07	51	100	30
Скв. 1	55	35	01	86	10	45	110	50
Скв. 4	55	34	55	86	10	22	110	50
Скв. 7	55	34	59	86	09	16	100	50
Скв. 8	55	34	44	86	09	10	100	50

Границы горного отвода будут уточнены в установленном порядке после утверждения технического проекта разработки Лицензионного участка и получения необходимых согласований и экспертиз.

3.4. На площади Лицензионного участка особо охраняемых природных территорий, родовых угодий малочисленных народов и других земельных участков запрещенного или ограниченного пользования нет, за исключением участков размещения водозаборных скважин, срок действия лицензий на которые завершается в 2012-2013 гг.

3.5. Земли участка относятся к категориям земель промышленности, лесного и водного фондов. Земли промышленности находятся в аренде ЗАО "Черниговец" и ОАО "Кузбассразрезуголь". Предварительное согласие на отвод земель для геологического изучения, разведки и добычи каменного угля на Лицензионном участке получено от администраций Кемеровского района письмом 1 1487 от 24.05.2005 г. и г.Березовского письмом № 128 от 19.01.2006 г., ЗАО "Черниговец" письмом № 114-ю от 15.06.2005 г., ОАО "УК "Кузбассразрезуголь" письмом № 03/01-171 от 06.06.2005 г., Агентства лесного хозяйства письмом № 2-26л/131 от 24.05.2005 г., Отдела водных ресурсов по Кемеровской области письмом № Вк-4/564 от 19.05.2005 г. Отвод земельного участка в окончательных границах и оформление земельных прав пользователя недр осуществляются в порядке, предусмотренном законодательством Российской Федерации, после утверждения технического проекта освоения Лицензионного участка, получения необходимых согласований и экспертиз.

4. Геологическая характеристика участка недр

Лицензионный участок находится в пределах Кедровско-Крохалевского каменноугольного месторождения на площади поисковой разведки, выполненной трестом "Кузбассуглегеология" в 1968-1971 гг., на глубоких горизонтах Кемеровской синклинали. В процессе поисков в центральной части Кедровско-Крохалевской брахисинклинали разбурена Крохалевская разведочная линия. Глубина поисков – гор. -600 м (абс.), запасы угля государственную экспертизу не проходили.

По сложности геологического и тектонического строения участок прогнозно относится ко второй группе по классификации ГКЗ.

В структурном плане Лицензионный участок расположен в пределах северной половины Кедровско-Крохалевской брахисинклинали в широкой замковой, наиболее погруженной ее части. Периферийные участки Кедровско-Крохалевской брахисинклинали (выходы на поверхность угольных пластов Кемеровской свиты на крыльях и замыканиях брахисинклинали) разведаны и разрабатываются смежными угледобывающими предприятиями. Крылья и замковая часть брахисинклинали осложнены продольной, по простиранию, складчатостью более высокого порядка и разрывными нарушениями, преимущественно согласными и несогласными взбросонадвигами. Глубина залегания верхних пластов Кемеровской свиты, согласно имеющимся геологическим данным, достигает 900 м от поверхности. Однако, принимая во внимание выявленное на разведанных участках развитие продольной складчатости второго порядка (с высотой складок до 200 м и более) и проявление дизъюнктивной тектоники, можно ожидать, что погружение пластов в замковой части Кедровско-Крохалевской брахисинклинали может оказаться не столь значительным.

Промышленная угленосность участка связана с отложениями кемеровской свиты (P1km) Верхнебалахонской подсерии раннепермского возраста. В литологическом составе свиты преобладают песчаники (58 %) и алевролиты (37 %), в подчиненном количестве присутствуют уголь (до 9 %), углистые породы (3 %), гравелиты (1 %) и аргиллиты (1 %). В границах Лицензионного участка разрез свиты включает Кемеровский, Волковский и Подволковский угольные пласты. На соседних разведанных геологических участках (Крохалевский 1, Крохалевский 2, Новоколбинский, Черниговский и др.) последние два пласта могут обозначаться как Волковский I и Волковский II, Волковский в.п. и Волковский н.п., Волковский и Подволковский I, Подволковский II. Угольные пласты мощные, со средними значениями нормальной мощности: пласт Кемеровский – 3,29 м, Волковский – 13,88 м, Подволковский – 6,71 м. Пласты невыдержанные, строение – от простого до сложного. В границах участка угленосные отложения повсеместно перекрыты безугольной Кузнецкой подсерией (P2kz), на которую в центральной части участка налегают низы ильинской подсерии (P2il).

Угли пластов Лицензионного участка, по аналогии с соседними разведанными участками, следует ожидать преимущественно марки СС (ГОСТ 25543-88), а также марок КС, КСН, КО. Высшая удельная теплота сгорания по бомбе – от 34,62 до 35,79 МДж/кг. Угли низкосернистые и низкофосфористые. Содержание токсичных компонентов ниже предельных концентраций. По показателю отражения витринита (R0 = 0,86-0,93) угли соответствуют II-III стадии (ГОСТ 21489-76) метаморфизма. Основное направление использования углей – энергетическое.

Гидрогеологические и горно-геологические условия отработки запасов на участке не оценивались и требуют детального изучения.

Запасы углей по результатам поисковых работ не подсчитывались. Количественная оценка прогнозных ресурсов углей Кедровско-Крохалевской брахисинклинали была выполнена комплексной тематической экспедицией ПГО "Запсибгеология" при переоценке ресурсов углей Кузбасса в 1985 г. (Михайлова Л.В. и др.). По данным оценки прогнозные ресурсы углей пластов Кемеровской свиты в пределах Кедровско-Крохалевской структуры, перспективные для отработки разрезами, до гор. -200 м (абс.) составили 921 млн. т. На учете Государственного баланса запасы углей глубоких горизонтов Кедровско-Крохалевской брахисинклинали не стоят.

По экспертной оценке прогнозные ресурсы угля в границах Лицензионного участка, при условии пологонаклонного залегания пластов, составляют ориентировочно 600 млн т.

Изученность участка не отвечает современным требованиям к подготовленности угольных месторождений для промышленного освоения. До начала отработки пользователь недр должен выполнить разведку, разработать ТЭО постоянных кондиций, составить геологический отчет с подсчетом запасов угля в границах участка недр и представить их в установленном порядке на государственную экспертизу.

Лицензионный участок рекомендуется к отработке подземным способом.

5. Основные условия пользования участком недр

5.1. Победитель аукциона должен осуществлять геологическое изучение, разведку и добычу каменного угля на Лицензионном участкевсоответствиис нижеследующими основными условиями пользования участком недр:

5.1.1. По объемам, основным видам работ и срокам их проведения победитель аукциона должен обеспечить (в лицензии будут установлены конкретные даты исходя из указанного срока):

а) подготовку, согласование и утверждение в установленном порядке проекта поисково-оценочных работ на Лицензионном участке не позднее 12 мес. со дня государственной регистрации лицензии, при этом проект должен получить положительные заключения необходимых государственных экспертиз, экспертизы Роснедра или его территориального органа;

б) начало поисково-оценочных работ на Лицензионном участке не позднее 15 мес. со дня государственной регистрации лицензии;

в) завершение поисково-оценочных работ на Лицензионном участке и представление геологического отчета с подсчетом прогнозных ресурсов каменного угля по категориям P1 и C2 в Управление по недропользованию по Кемеровской области (Кузбасснедра) не позднее 36 мес. со дня государственной регистрации лицензии, при этом минимальный объем работ должен составить ежегодно: бурение скважин – не менее 5000 м;

г) подготовку, согласование и утверждение в установленном порядке проекта разведки на Лицензионном участке не позднее 42 мес. со дня государственной регистрации лицензии, при этом проект должен получить положительные заключения необходимых государственных экспертиз, экспертизы Роснедра или его территориального органа;

д) начало разведки на Лицензионном участке не позднее 45 мес. со дня государственной регистрации лицензии;

е) завершение разведки на Лицензионном участке не позднее 60 мес. со дня государственной регистрации лицензииипредставление подготовленных в установленном порядке ТЭО постоянных разведочных кондиций и геологического отчета с подсчетом запасов каменного угля по категориям C1 и C2 на государственную экспертизу запасов полезных ископаемых, при этом минимальный объем работ определяется проектом разведочных работ, согласованным в установленном порядке;

ж) подготовку, согласование и утверждение в установленном порядке технического проекта разработки Лицензионного участка на площадях с утвержденными запасами не позднее 66 мес. со дня государственной регистрации лицензии, при этом проект должен получить положительные заключения необходимых государственных экспертиз;

з) начало строительства объектов инфраструктуры горнодобывающего предприятия не позднее 72 мес. со дня государственной регистрации лицензии;

и) ввод в эксплуатацию горно-добывающего предприятия не позднее 84 мес. со дня государственной регистрации лицензии;

к) выход горно-добывающего предприятия на проектную мощность с производительностью в соответствии с техническим проектом не позднее 108 мес. со дня государственной регистрации лицензии;

л) подготовку, согласование и утверждение в установленном порядке не позднее 6 мес. до планируемого срока завершения отработки месторождения проекта на ликвидацию горно-рудного предприятия, объектов обустройства и инфраструктуры, проекта мероприятий по приведению их в состояние, исключающее вредное влияние на недра и окружающую природную среду.

5.1.2. По рациональному изучению и использованию запасов полезных ископаемых и охране недр победитель аукциона должен обеспечить:

а) соблюдение требований законодательства, а также утвержденных в установленном порядке стандартов (норм, правил) по технологии ведения работ, связанных с пользованием недрами;

б) соблюдение требований технических проектов и технической документации;

в) комплексную оценку руд, а также попутных полезных ископаемых, залегающих во вмещающих породах;

г) проведение опережающего геологического изучения недр, обеспечивающего достоверную оценку запасов полезных ископаемых и рациональное ведение эксплуатационных работ;

д) наиболее полное извлечение из недр запасов основных и совместно с ними залегающих полезных ископаемых и попутных компонентов, недопущение сверхнормативных потерь полезного ископаемого, выборочной отработки отдельных участков Лицензионного участка;

е) достоверный учет извлекаемых и оставляемых в недрах запасов основных и совместно с ними залегающих полезных ископаемых и попутных компонентов при разработке месторождения;

ж) беспрепятственный доступ к освоению смежных площадей залегания полезных ископаемых;

з) охрану месторождения от затопления, обводнения и других факторов, снижающих качество полезных ископаемых и промышленную ценность месторождения или осложняющих его разработку;

и) предотвращение загрязнения недр при проведении всех видов работ;

к) предупреждение самовольной застройки площадей залегания полезных ископаемых и соблюдение установленного порядка использования этих площадей в иных целях;

л) ведение геологической, маркшейдерской и иной документации в процессе геологического изучения и добычных работ, обеспечивающей нормальный технологический цикл работ, прогнозирование опасных ситуаций;

м) инженерно-геологическое обоснование выбора площадок под размещение производственных объектов предприятия, обеспечивающее сохранность зданий, сооружений и природных объектов от вредного влияния горных разработок.

5.1.3. По промышленной безопасности и охране труда победитель аукциона должен обеспечить:

а) в случаях и порядке, предусмотренных законодательством Российской Федерации, при проведении работ по строительству горнодобывающего предприятия, добыче и переработке минерального сырья при эксплуатации месторождения безопасность жизни и здоровья производственного персонала и населения, проживающего в зоне влияния работ, связанных с пользованием недрами;

б) своевременное проектирование опасных производственных объектов, их декларирование и экспертизу промышленной безопасности в случаях и порядке, предусмотренных законодательством Российской Федерации;

в) страхование гражданской ответственности за причинение вреда жизни, здоровью и имуществу других лиц и ущерба окружающей природной среде в случае аварии на опасном производственном объекте;

г) производственный контроль за состоянием промышленной безопасности на предприятии, выполнением требований законодательства, норм, правил, технических регламентов по безопасному ведению работ, связанных с пользованием недрами;

д) разработку и утверждение инструкций по промышленной безопасности для персонала опасного производственного объекта по каждому участку и виду работ для рабочих всех профессий, а также должностных инструкций для специалистов;

е) снабжение лиц, занятых на опасных производственных объектах предприятия, специальной одеждой, средствами индивидуальной и коллективной защиты;

ж) своевременное проведение технического освидетельствования технических устройств, зданий и сооружений;

з) осуществление специальных мероприятий по обеспечению безопасного состояния горных выработок;

и) систематический контроль с использованием технических средств за состоянием рудничной атмосферы, содержанием вредных газов и пыли, осуществление специальных мероприятий по обеспечению безопасного состояния горных выработок, предупреждению прорывов воды, горных ударов;

к) при проведении работ безопасную эксплуатацию, расположенных вблизи границ Лицензионного участка объектов промышленной и хозяйственной деятельности (ЛЭП, дороги и т.п.);

л) при проведении взрывных работ безопасную эксплуатацию при ведении горных работ на основе договоров с подразделениями профессиональной горноспасательной службы.

5.1.4. По охране окружающей природной среды победитель аукциона должен обеспечить:

а) соблюдение установленных требований по охране окружающей среды;

б) соблюдение требований нормативных документов о водоохранных зонах водных объектов и их прибрежных защитных полосах;

в) принятие необходимых мер для сокращения или избежания загрязнения, вызванного деятельностью горнодобывающего предприятия;

г) проведение в течение 18 мес. со дня государственной регистрации лицензии анализа фонового состояния окружающей природной среды в пределах Лицензионного участка по программе, согласованной с Кузбасснедра и уполномоченными органами, в целях определения ее физических параметров до начала промышленного освоения месторождения и направление отчета о результатах анализа в Кузбасснедра;

д) ведение мониторинга состояния окружающей среды (атмосфера, недра, водные объекты, почвы, биоресурсы) в пределах Лицензионного участка, включая ведение радиационного контроля, в соответствии с программой мониторинга, согласованной с Кузбасснедра и уполномоченными органами в течение 24 мес. со дня получения лицензии;

е) строительство и эксплуатацию очистных сооружений, пылеулавливающих устройств и иных защитных сооружений, препятствующих попаданию вредных веществ, образующихся на производстве, в окружающую среду;

ж) очистку карьерных и шахтных вод (подземные воды и атмосферные осадки) перед сбросом в поверхностные водные объекты до норм, утвержденных ПДС;

з) размещение отвалов и отходов горно-добывающего и перерабатывающего производств с минимальным воздействием на окружающую природную среду и осуществление систематического контроля за их состоянием;

и) использование научно-технических природоохранных разработок, защищающих и восстанавливающих нарушенные участки местности и в целом обеспечивающих минимально возможное нарушение естественных геоботанических и гидрогеологических условий среды с учетом проведения добычных работ;

к) при ликвидации (консервации) горнодобывающего предприятия осуществление мероприятий по соблюдению требований по охране окружающей среды, промышленной безопасности, природоохранного законодательства, рекультивации нарушенных земель;

л) оперативное извещение Кузбасснедра и уполномоченных органов о всех авариях, связанных с загрязнением окружающей среды;

м) своевременную разработку и согласование с уполномоченными органами методов и средств ликвидации аварийного сброса загрязняющих веществ и иного загрязнения окружающей среды.

5.1.5. По участию в социально-экономическом развитии региона победитель аукциона должен обеспечить:

а) организацию рабочих мест в первую очередь для населения, проживающего в районе проведения работ;

б) организацию профессиональной подготовки населения с целью привлечения его к проведению работ, связанных с освоением Лицензионного участка;

в) при прочих равных условиях привлечение предприятий Кемеровской области и российских предприятий в качестве подрядчиков (поставщиков) по изготовлению оборудования, технических средств и выполнению различного вида услуг;

г) компенсацию убытков владельцев земельных участков, изымаемых для целей недропользования, включая упущенную выгоду, в порядке и сроки, установленные законодательством Российской Федерации.

5.2. Победитель аукциона обязан внести разовый платеж за пользование недрами и сбор за выдачу лицензии в порядке и сроки, установленные в пунктах 6.2 и 6.5 Условий аукциона.

5.3. Победитель аукциона при пользовании недрами вносит платежи и налоги, предусмотренные пунктом 6.3 условий аукциона.

5.4. Взаимодействие между победителем аукциона и администрацией муниципального образования "Кемеровский район" Кемеровской области, на территории которого расположен Лицензионный участок, осуществляется на основании социально-экономических соглашений. Социально-экономические соглашения представляются в Кузбасснедра и хранятся в лицензионном деле.

5.5. Право пользования Лицензионным участком прекращается в соответствии с пунктом 3 части 1 статьи 20 Закона Российской Федерации "О недрах" в случае невыполнения условий пользования участком недр, оговоренных в абзацах а, в, г, е, ж, и, к подпункта 5.1.1 и пункте 5.2 условий аукциона. Право пользования недрами может быть досрочно прекращено в соответствии с пунктом 2 части 2 статьи 20 Закона Российской Федерации "О недрах" при невыполнении недропользователем условий пользования участком недр, оговоренных в пунктах 5.1 (кроме абзацев а, в, г, е, ж, и, к подпункта 5.1.1) и 5.3 условий аукциона. Право пользования недрами может быть также досрочно прекращено по другим основаниям, предусмотренным законодательством.

5.6. Указанные выше основные условия пользования Лицензионным участком подлежат включению в лицензию.

5.7. Участие претендентов в аукционе означает признание ими настоящих основных условий пользования Лицензионным участком и согласие на их включение в лицензию в качестве основных условий.

6. Платежи и сборы

6.1. Размер сбора за участие в аукционе составляет **180 000 (сто восемьдесят тысяч) р.** и перечисляется заявителями в валюте Российской Федерации в доход федерального бюджета Российской Федерации по реквизитам в соответствии с приложением 4 к условиям аукциона.

6.2. Стартовый размер разового платежа за пользование недрами (разовый платеж за получение права пользования недрами) устанавливается в размере **200 000 000 (двести миллионов) р.** Разовый платеж за пользование недрами, определяемый по итогам проведения аукциона, вносится победителем аукциона в течение 30 дней со дня государственной регистрации лицензии на пользование участком недр в доход федерального бюджета Российской Федерации по реквизитам в соответствии с приложением 4 к условиям аукциона.

6.3. Победитель аукциона при пользовании недрами уплачивает следующие платежи и налоги в доход федерального бюджета:

6.3.1. Регулярные платежи за пользование недрами в целях поисков и оценки месторождений каменного угля (за всю площадь Лицензионного участка за исключением площадей, на которых проводится разведка выявленных месторождений) устанавливается по следующим ставкам за 1 км^2: 90 р. – за каждый календарный год проведения поисково-оценочных работ.

6.3.2. Регулярные платежи за пользование недрами в целях разведки Лицензионного участка (за всю площадь Лицензионного участка за исключением площадей месторождения каменного угля, введенных в промышленную эксплуатацию) устанавливаются по следующим ставкам за 1 км^2: 1500 р. – в первый календарный год проведения разведки; 7500 р. – во второй календарный год проведения разведки.

6.3.2. Налог на добычу полезных ископаемых – ставка налога определяется в соответствии с налоговым законодательством Российской Федерации.

6.3.3. Водный налог при попутном извлечении подземных вод при добыче полезного ископаемого устанавливается в соответствии с законодательством Российской Федерации.

6.4. За пользование геологической информацией по Лицензионному участку, полученной в результате государственного геологического изучения недр от федерального органа управления государственным фондом недр, взимается плата. Размер платы за пользование геологической информацией и порядок ее взимания определяются в установленном порядке в зависимости от объема приобретаемой информации.

6.5. Сбор за выдачу лицензии на пользование участком недр определяется исходя из стоимости затрат на подготовку, оформление и регистрацию выдаваемой лицензии и составляет 13 195 (тринадцать тысяч сто девяносто пять) р. Сбор за выдачу лицензии перечисляется в течение 20 дней со дня государственной регистрации лицензии в доход федерального бюджета Российской Федерации по реквизитам в соответствии с приложением 4 к условиям аукциона.

6.6. Недропользователь уплачивает другие налоги и платежи, предусмотренные действующим законодательством Российской Федерации.

6.7. Сбор за участие в аукционе независимо от результатов его проведения участникам аукциона не возвращаются.

7. Порядок подачи и рассмотрения заявок на участие в аукционе

7.1. Аукцион состоится **12 декабря 2007 г.** в 12.00 (местное время) в здании Кузбасснедра по адресу: Кемерово, ул.Мирная, 5. Информация о проведении аукциона публикуется в общероссийских и издаваемых на территории Кемеровской области средствах массовой информации.

7.2. Всем заинтересованным лицам предоставляется возможность ознакомиться с геологической и иной информацией по Лицензионному участку, необходимой для принятия решения об участии в аукционе, в Кузбасснедра.

7.3. Для участия в аукционе необходимо подать в Кузбасснедра следующие заявочные материалы:

в двух экземплярах заявку на участие в аукционе по форме, установленной приложением 1 к условиям аукциона;

в двух экземплярах сведения о предприятии в соответствии с приложением 2 к условиям аукциона;

в двух экземплярах Договор о задатке, составленный и подписанный со своей стороны, по форме согласно приложению 3 к условиям аукциона;

документы, подтверждающие оплату сбора за участие в аукционе.

Документы, составленные на иностранном языке, принимаются с сопровождением их нотариально заверенным переводом на русский язык.

7.4. Заявки принимаются к рассмотрению после уплаты сбора за участие в аукционе до 16.00 (местное время) **25 октября 2007 г.** в Кузбасснедра. Заявки, поданные после указанного срока, к рассмотрению не принимаются.

7.5. Кузбасснедра осуществляет регистрацию всех поступающих заявочных материалов с указанием на заявке ее номера, даты и времени получения, а также подписывает Договор о задатке со стороны Роснедра и один экземпляр подписанного Договора вручает заявителю (с отметкой о вручении). Заявочные материалы, поступающие после истечения времени их приема, указанного в объявлении о предстоящем аукционе, не принимаются и возвращаются Заявителю по почте или под расписку с соответствующей отметкой в журнале регистрации исходящей документации. Какие-либо изменения и дополнения в представленные заявочные материалы после истечения времени их приема вноситься не могут.

7.6. В первый рабочий день, следующий после истечения времени приема заявок на участие в аукционе, рабочая группа, образованная приказом Кузбасснедра, организует вскрытие запечатанных конвертов с заявочными материалами с составлением их описи. Результаты вскрытия конвертов оформляются протоколом рабочей группы о вскрытии конвертов с указанием заявителей, перечня поступивших заявочных материалов и числа страниц. Один экземпляр заявочных материалов вместе с протоколом рабочей группы о вскрытии конвертов и описью заявочных материалов, вторым экземпляром подписанного Договора о задатке в трехдневный срок после заседания рабочей группы направляется в Роснедра.

7.7. Заявки на участие в аукционе проходят экспертизу в Роснедра с привлечением необходимых экспертов с целью проверки финансовой и технической компетенции заявителей и соответствия заявки объявленным условиям аукциона. Заявители, подавшие заявку, извещаются Кузбасснедра на основании решения Роснедра о ее приеме или отказе в ее приеме в письменной форме не позднее 3 декабря 2007 г.

7.8. Заявители, допущенные к участию в аукционе, должны в установленные сроки, в соответствии с условиями, предусмотренными приложением 3 к настоящим Условиям аукциона, внести на текущий счет по учету средств, поступающих во временное распоряжение бюджетной организации, открытый Роснедра, задаток в размере 100 % разового (стартового) платежа. Заявители, не внесшие в установленные сроки задаток на участие в аукционе, к участию в аукционе не допускаются.

7.9. Отказ в приеме заявки на участие в аукционе может последовать в следующих случаях: 1) заявка подана с нарушением установленных требований, в том числе если ее содержание не соответствует объявленным условиям аукциона; 2) заявитель умышленно представил о себе неверные сведения; 3) заявитель не представил и не может представить доказательств того, что обладает или будет обладать квалифицированными специалистами, необходимыми техническими средствами для эффективного и безопасного проведения работ, а также необходимыми финансовыми средствами для выполнения работ, связанных с намечаемым пользованием недрами; 4) если в случае предоставления права пользования недрами заявителю не будут соблюдены антимонопольные требования. Данный перечень оснований для отказа заявителю в участии в аукционе является исчерпывающим.

8. Порядок проведения аукциона

8.1. Лицо, представляющее участника аукциона, непосредственно перед его началом должно представить в аукционную комиссию надлежащим образом оформленную доверенность от лица, подавшего заявку, подтверждающую его полномочия на участие в аукционе, том числе заявление в процессе его проведения размеров разового платежа за пользование недрами. После подтверждения полномочий лица на участие в аукционе ему присваивается регистрационный номер, дающий право на участие в аукционе.

8.2. Проведение аукциона осуществляется в следующем порядке: участникам аукциона выдаются таблички с присвоенными регистрационными номерами, которые участники поднимают после оглашения аукционистом очередного размера разового платежа за пользование недрами в случае, если они готовы заявить эту сумму; аукцион начинается с объявления стартового размера разового платежа за пользование недрами, номеров участников аукциона, шага аукциона и основных условий пользования участком недр; шаг аукциона устанавливается в 10 % стартового размера разового платежа за пользования недрами, что составляет 20 000 000 (двадцать миллионов) р.; каждый последующий размер разового платежа за пользование недрами аукционист назначает путем увеличения текущего на шаг аукциона; после объявления очередного размера аукционист называет номер участника аукциона, который первым поднял свой номер; затем аукционист объявляет следующий размер разового платежа за пользование недрами в соответствии с шагом аукциона; при отсутствии участников аукциона, готовых приобрести право пользования участком недр по названной аукционистом сумме, аукционист повторяет эту сумму три раза; если после троекратного объявления очередного размера разового платежа за пользование недрами ни один из участников не поднял номер, аукцион завершается, победителем аукциона на право пользования участком недр признается участник, номер которого был назван последним.

8.3. Внесенный участником аукциона задаток включается победителю аукциона в окончательный размер разового платежа за предоставление права пользования недрами.

8.4. Если победитель аукциона откажется от подписания лицензии на право пользования недрами или не оплатит в течение 30 дней со дня государственной регистрации лицензии остаток предложенного им размера разового платежа, то Роснедра принимает решение об аннулировании итогов аукциона. В этом случае внесенный победителем аукциона задаток не возвращается, а аукционная комиссия вправе принять решение о признании победителем аукциона участника, предложившего второй по размеру разовый платеж.

8.5. Всем участникам аукциона, за исключением победителя, внесенный размер задатка возвращается в полном объеме в течение 5 (пять) банковских дней со дня подписания протокола итогового заседания аукционной комиссии.

8.6. Роснедра перечисляет за победителя аукциона уплаченный им задаток в размере разового (стартового) платежа в доход федерального бюджета Российской Федерации по реквизитам в соответствии с приложением 4 к условиям аукциона.

9. Регламент работы аукционной комиссии

9.1. Состав аукционной комиссии формируется на основании предложений федеральных и областных органов исполнительной власти и утверждается приказом Роснедра. Изменение состава аукционной комиссии допускается только на основании приказа Роснедра не позднее чем за 3 дня до начала проведения аукциона. Передача в любой форме (в том числе нотариально удостоверенной) членами комиссии полномочий по принятию решений, отнесенных к компетенции аукционной комиссии, другим ее членам не допускается.

9.2. Заседание аукционной комиссии правомочно, если на нем присутствует более половины членов ее списочного состава. На заседании комиссии ведется протокол, который подписывается всеми членами комиссии, участвующими в заседании. Решение аукционной комиссии об утверждении итогов проведения аукциона принимается открытым голосованием. Решение аукционной комиссии считается принятым, если за него проголосовало не менее половины списочного состава комиссии.

9.3. Итоговый протокол заседания аукционной комиссии должен содержать: наименование выставляемого на аукцион участка недр; список участников заседания (членов аукционной комиссии); список заявителей на право пользования участком недр; список заявителей, допущенных к участию в аукционе; сведения об отказах в приеме заявок с указанием причин; стартовый и окончательный размеры разового платежа за пользование участком недр; второй по размеру разовый платеж, предложенный участником аукциона, и наименование данного участника; полное официальное наименование победителя аукциона. Члены аукционной комиссии, не согласные с решением комиссии, могут приложить к протоколу особое мнение о результатах проведенного аукциона. К протоколу прикладывается пошаговая таблица, содержащая предложенные участниками аукциона размеры разового платежа.

9.4. Аукционная комиссия в течение пяти дней после итогового заседания представляет протокол по подведению итогов аукциона в Роснедра.

9.5. Решение аукционной комиссии по подведению итогов аукциона утверждается приказом Роснедра в течение 30 дней с даты проведения аукциона и является основанием для предоставления права пользования участком недр и выдачи лицензии победителю аукциона.

9.6. В течение 30 дней после утверждения решения о результатах проведения аукциона Кузбасснедра обеспечивает опубликование информации об итогах проведения аукциона в общероссийских и издаваемых на территории Кемеровской области в средствах массовой информации.

10. Признание аукциона несостоявшимся

Аукцион признается не состоявшимся по решению Роснедра в случае, если: на участие в нем не было подано заявок или подана одна заявка; к участию в аукционе не был допущен ни один заявитель или допущен только один; участниками аукциона не предложен размер разового платежа выше стартового или участники аукциона не явились на итоговое заседание аукционной комиссии; в процессе проведения аукциона были допущены нарушения условий настоящего аукциона; если в случае предоставления права пользования недрами данному заявителю не будут соблюдены антимонопольные требования.

11. Выдача лицензии на пользование участком недр

Оформление, государственная регистрация и выдача лицензии на пользование участком недр победителю аукциона осуществляются Роснедра.

12. Адреса, телефоны для справок

12.1. Все материалы, связанные с участием в аукционе, направляются в Кузбасснедра.

12.2. Адреса, телефоны для справок:

Федеральное агентство по недропользованию: 123995 Москва, Д-242, ГСП-5, ул. Большая Грузинская, 4/6; тел. (495) 254-83-88, факс (495) 254-82-77.

Управление по недропользованию по Кемеровской области: 650036 Кемерово, ул. Мирная, 5, тел. (3842) 31-22-83, факс (3842) 31-22-74.

Приложение 1
Начальнику Управления по недропользованию по Кемеровской области

ЗАЯВКА НА УЧАСТИЕ В АУКЦИОНЕ

на получение права пользования недрами с целью геологического изучения, разведки и добычи каменного угля на участке Шурапский Кедровско-Крохалевского каменноугольного месторождения в Кемеровской области

Заявитель_____

(полное официальное наименование Заявителя, если заявка подается от простого товарищества, то перечисляются все его участники; адрес, ОГРН, ИНН и банковские реквизиты)

извещает о своем желании принять участие в аукционе на получение права пользования недрами с целью геологического изучения, разведки и добычи каменного угля на участке Шурапский Кедровско-Крохалевского каменноугольного месторождения в Кемеровской области, который состоится 12 декабря 2007 г. в Кемерове на условиях, утвержденных Федеральным агентством по недропользованию и опубликованных в_____

_____

(наименование органа, опубликовавшего сообщение о проведении аукциона, наименование издания и дата публикации)

Заявитель_____

_____

(наименование Заявителя)

принимает на себя обязательства по безусловному выполнению правил участия в аукционе в соответствии с условиями аукциона на право пользования недрами с целью геологического изучения, разведки и добычи каменного угля на участке Шурапский Кедровско-Крохалевского каменноугольного месторождения в Кемеровской области.

Заявитель_____

_____

(наименование Заявителя)

выражает согласие с условиями пользования недрами и в случае его признания победителем в аукционе согласен на включение их в состав лицензии на право пользования недрами с целью геологического изучения, разведки и добычи каменного угля на участке Шурапский Кедровско-Крохалевского каменноугольного месторождения в Кемеровской области.

Перечень прилагаемых документов:

1. Сведения о Заявителе.

2. Подлинники платежных поручений об оплате сбора за участие в аукционе.

3. Договор о задатке.

ФИО, должность и подпись
уполномоченного лица Заявителя Дата, печать

Приложение 2
(см. в объявлении по участку Евтинский Новый)

СВЕДЕНИЯ О ЗАЯВИТЕЛЕ

Приложение 3

ДОГОВОР О ЗАДАТКЕ № _____

Кемерово "___" 2007 г.

Федеральное агентство по недропользованию, в дальнейшим именуемое Роснедра, в лице начальника Управления по недропользованию по Кемеровской области Мамлина А.Н., действующего на основании приказа Федерального агентства по недропользованию от 2007 г. №, с одной стороны, и

, именуемый в дальнейшем Заявитель, в лице ,

действующего на основании , с другой стороны, в дальнейшем

совместно именуемые Стороны, в соответствии с требованиями статей 380 и 381 Гражданского кодекса Российской Федерации и Порядком и условиями проведения аукциона на получение права пользования

недрами с целью геологического изучения, разведки и добычи каменного угля на участке Шурапский Кедровско-Крохалевского каменноугольного месторождения в Кемеровской области, утвержденными

приказом Федерального агентства по недропользованию от [1] ___ и опубликованными в средствах массовой информации, заключили настоящий Договор о нижеследующем:

1. ПРЕДМЕТ ДОГОВОРА

1.1. В соответствии с условиями настоящего Договора Заявитель, допущенный для участия в аукционе на получение права пользования недрами с целью геологического изучения, разведки и добычи каменного угля на участке Шурапский Кедровско-Крохалевского каменноугольного месторождения в Кемеровской области (далее – Аукцион), перечисляет денежные средства в качестве задатка (далее – Задаток) в размере 200 000 000 (двести миллионов) р. (100 % размера стартового платежа), а Роснедра принимает Задаток в валюте Российской Федерации на открытый в Управлении Федерального казначейства по г.Москва текущий счет по учету средств, поступающих во временное распоряжение бюджетной организации (далее – Счет).

1.2. Денежные средства, указанные в пункте 1.1 настоящего Договора, используются в качестве Задатка, вносимого в целях обеспечения исполнения Заявителем обязательств по внесению разового платежа за предоставление права пользования недрами, определенного по итогам проведенного Аукциона, в случае признания Заявителя победителем Аукциона.

1.3. Номер Договора о задатке присваивается Управлением по недропользованию по Кемеровской области.

2. ПОРЯДОК ВНЕСЕНИЯ ЗАДАТКА

2.1. Задаток должен быть внесен Заявителем на Счет Роснедра в срок не позднее 05 декабря 2007 г.

Задаток считается внесенным (оплаченным) с даты поступления всей суммы Задатка, указанной в пункте 1.1 настоящего Договора, на Счет Роснедра. В случае непоступления всей суммы Задатка в установленный срок обязательства Заявителя по внесению Задатка считаются невыполненными. В этом случае Заявитель к участию в Аукционе не допускается.

Документом, подтверждающим внесение Заявителем Задатка, является копия выписки со Счета Роснедра, направленная по факсу председателю Аукционной комиссии.

2.2. На Задаток, перечисленный в соответствии с настоящим Договором, проценты не начисляются.

3. ПОРЯДОК ВОЗВРАТА И УДЕРЖАНИЯ ЗАДАТКА

3.1. Задаток возвращается в случаях и в сроки, которые установлены пунктами 3.2-3.5 настоящего Договора, путем перечисления в объеме внесенного размера Задатка на счет Заявителя.

Заявитель обязан незамедлительно информировать Роснедра об изменении своих банковских реквизитов. Роснедра не отвечает за нарушение установленных настоящим Договором сроков возврата Задатка в случае, если Заявитель своевременно не информировал Роснедра об изменении своих банковских реквизитов.

3.2. В случае если Заявитель участвовал в Аукционе, но не выиграл его, Роснедра обязуется возвратить сумму внесенного Заявителем Задатка в течение 5 (пять) банковских дней со дня подписания протокола итогового заседания Аукционной комиссии.

3.3. В случае отзыва Заявителем заявки на участие в Аукционе (оформленного надлежащим образом, подписанного Руководителем, главным бухгалтером и скрепленного печатью Заявителя) до даты проведения Аукциона Роснедра обязуется возвратить сумму внесенного Задатка в течение 10 (десять) банковских дней со дня поступления в Роснедра от Заявителя уведомления об отзыве заявки.

3.4. В случае признания Аукциона несостоявшимся Роснедра обязуется возвратить сумму внесенного Задатка в течение 10 (десять) банковских дней со дня принятия Аукционной комиссией решения.

3.5. В случае отмены Аукциона Роснедра возвращает сумму внесенного Заявителем Задатка в течение 10 (десять) банковских дней со дня принятия решения.

3.6. В случае признания Заявителя победителем Аукциона Задаток засчитывается в счет окончательного размера разового платежа за предоставление права пользования недрами с целью геологического изучения, разведки и добычи каменного угля на участке Шурапский Кедровско-Крохалевского каменноугольного месторождения в Кемеровской области и перечисляется Роснедра в доход федерального бюджета в течение 5 (пять) банковских дней с даты утверждения итогов Аукциона.

4. СРОК ДЕЙСТВИЯ НАСТОЯЩЕГО ДОГОВОРА

4.1. Настоящий Договор вступает в силу со дня его подписания Сторонами и действует до полного исполнения Сторонами своих обязательств по настоящему Договору.

5. ЗАКЛЮЧИТЕЛЬНЫЕ ПОЛОЖЕНИЯ

5.1. Всевозможные споры и разногласия, связанные с исполнением настоящего Договора, будут разрешаться Сторонами путем переговоров. В случае невозможности разрешения споров и разногласий путем переговоров они рассматриваются в Арбитражном суде г.Москва в соответствии с действующим законодательством Российской Федерации.

5.2. Настоящий Договор составлен в двух экземплярах, имеющих одинаковую юридическую силу, по одному для каждой из Сторон.

6. МЕСТОНАХОЖДЕНИЕ И БАНКОВСКИЕ РЕКВИЗИТЫ СТОРОН

6.1. Получатель:

УФК по г.Москва (Федеральное агентство по недропользованию, л/с 05049000490) ИНН 7703518529 КПП 770301001 Р/с 40302810800001000079

Банк получателя: Отделение 1 Московского ГТУ Банка России г. Москва 705 БИК 044583001

6.2. Местонахождение и банковские реквизиты Заявителя:

Примечание:

1. При отсутствии сведений о местонахождении и банковских реквизитах Заявителя Договор является недействительным.

2. В платежном поручении в поле назначение платежа обязательно указать номер и дату заключения Договора и наименование участка, по которому проводится Аукцион.

Федеральное агентство
по недропользованию
Начальник Управления
по недропользованию
по Кемеровской области
_____ Мамлин А.Н
МП

Заявитель:

МП

Приложение 4
(см. в объявлении по участку Евтинский Новый)

РЕКВИЗИТЫ

Шахта «Романовская – 1»: перед открытием

5 октября в связи с празднованием Дня пожилых людей ветераны ОАО «Кокс» посетили шахту «Романовская – 1», входящую в группу предприятий «Кокс». Те, кто всю свою жизнь отдал «Коксу», благословили его новое детище на долгую и плодотворную работу. На самые ближайшие дни запланирован торжественный пуск шахты.

С ветеранами у «Кокса» вообще особые отношения. Как хороший сын, он никогда не забывает их, делится с ними своими победами и достижениями, будто выносит их на «суд» старшего поколения. Так случилось и в этот раз. Уже в автобусе ветеранам начали рассказывать о состоянии угольной отрасли и проблемах с углем, о том, почему ОАО «Кокс» приняло решение о строительстве шахты и об этапах этого строительства.

Решение о необходимости строительства шахты «Романовская–1» принималось непросто: участок, на котором сейчас расположена промышленная площадка шахты, был непроходимой тайгой, к тому же сразу было известно, что в этом месте очень сложные горно-геологические условия. Но особого выбора не было, ведь в Кузбассе оставшиеся свободные участки с коксующимся углем – это либо нетронутая тайга, либо брошенные шахты с невыработанными запасами, но с серьезными нарушениями, сильной водообильностью и старыми проблемами. Осознание того, что создание собственной сырьевой базы в целях обеспечения экономической безопасности сейчас является единственным способом сохранить устойчивые позиции на рынке, помогло ОАО «Кокс» принять довольно мужественное решение – с целью добычи угля марки КО начать строительство шахты «Романовская-1» – первой шахты УК «Промышленно-металлургический холдинг». По окончании подготовительного этапа, в феврале 2004 года, началось масштабное строительство, завершившееся спустя три с половиной года.

Сейчас «Романовская–1» имеет новый административно-бытовой комбинат, все необходимые надшахтные здания и сооружения; она укомплектована самыми современными средствами безопасности, системой контроля аэрогазовой защиты, новым добычным оборудованием, произведенным на заводе «Юрмаш». Вообще почти вся техника, которой укомплектована шахта, – от кузбасских производителей.

С большим интересом ветераны вникали в процесс проветривания выработок.

Ветераны знакомятся с этапами строительства шахты.

На промышленной площадке шахты ветеранов провели по всем надшахтным объектам, делая остановки у вентиляторной установки и в диспетчерской. Ветеранам - коксохимикам было интересно все: промышленные показатели и проблема безопасности, количество новых рабочих мест и то, как сейчас работает новое поколение. Они получили ответы на все вопросы.

Шахта «Романовская–1» является стратегически важным объектом не только для самого «Кокса», но и для города Березовский, в котором она расположена. Так, на день пуска шахты в эксплуатацию на ней создано уже 750 рабочих мест. Кроме того, для проведения и пуска главного водоотлива было привлечено еще 150 рабочих предприятия ООО «Углесервис» –«Северный» – жителей города Анжеро-Судженска.

Первый уголь к первому снегу.

Очевиден и социально-экономический эффект ввода в эксплуатацию шахты «Романовская–1»: по прогнозу, налоговые поступления в бюджеты различных уровней на 2007 год составят 161,8 млн. рублей. В 2008 году общая сумма отчислений достигнет уже 222,5 млн. рублей.

Заместитель директора шахты «Романовская–1» по капитальному строительству Андрей Шляхта поделился с ветеранами и проблемами шахты: главная из них на сегодня – острая нехватка профессиональных кадров. В ответ на это ветераны полушутя, полусерьезно предложили свою помощь. А директор по развитию сырьевой базы ОАО «Кокс» Евгений Кухаренко отметил, что раньше, когда в шахтах работали женщины (а большую часть группы ветеранов составляют именно они), работа шла гораздо более слаженно.

О том, как работается на «Романовской–1» простым шахтерам, и о социально-бытовых условиях ветеранам рассказал Константин Тимаргалеев, председатель совета трудового коллектива, бригадир бригады проходчиков – лучшей бригады 2007 года:

– Условия труда на «Романовской–1» по-настоящему хорошие. Я работал на старой шахте «Бутовская», в «Ровере», и по сравнению с ними «Романовская–1» – небо и земля. У нас сейчас все только начинается: построен новый административно-бытовой комбинат, заканчивается обустройство мойки. Что касается технического обеспечения, то все оборудование самого высокого уровня. Снабжение работает отлично.

Для решения любых вопросов, касающихся бытовых условий, оплаты труда шахтеров, на «Романовской–1» организован совет трудового коллектива. В нем состоит 11 человек: по одному от руководства и примерно по два – от каждого участка. Он существует сравнительно недавно – с августа 2007 года. – Мы еще не сработались окончательно, – говорит председатель совета, – но уже сейчас можно сказать, что с созданием совета трудового коллектива многие важные для нас, простых рабочих, вопросы решать гораздо проще. Так, например, одна из тем, поднятых советом трудового коллектива, это создание буфета. Поскольку комбинат построен совсем недавно – вопрос с организацией питания пока не решен. Конечно, хотелось бы, вернувшись со смены в комбинат, выпить хотя бы стакан сока или чашку чая. Буфет есть на ЦОФ «Березовская», расположенной поблизости, но там свой проходной режим. Туда ведь не набегаешься. Да после смены и не побежишь.

– Еще одно из предложений, с которым мы вышли к руководству, – продолжает Константин Тимаргалеев, – организация добровольного медицинского страхования работников предприятия. Договор уже заключается, и со следующей недели начнется страхование рабочих.

Сторонние организации пытаются внести смуту в шахтерские ряды: на предприятии появляются непонятные листовки, которые предлагают сплотиться вокруг чего-то, обещают неведомые блага, ратуют за наши права, обещая, что, мол, вместе мы добьемся выплаты различных компенсаций и установления льгот. Простите, но с чего сейчас нам устанавливать льготы? Деньги, которые были вложены в предприятие, кредитовались «Коксом». Сейчас мы считаем каждый рубль. Да, мы можем начать устанавливать льготы сейчас, делать какие-то надбавки, но шахта еще не окупается. Все эти вопросы решатся, когда «Романовская–1» начнет давать большой уголь. И решим мы их самостоятельно. Впоследствии планируем решать вопросы с бесплатным оздоровлением работников предприятия, санаторно-курортным лечением. Шахтовые условия труда ведь действительно тяжелые. После плодотворной работы, конечно, требуется и качественное восстановление. У нас хорошее предприятие. Все создано для человека, для комфортной и безопасной работы.

Елена ЯНЧЕНКОВА.

ОБЪЯВЛЕНИЕ
о проведении конкурса
на кадровый резерв государственной гражданской службы в Избирательной комиссии Кемеровской области

Избирательная комиссия Кемеровской области объявляет конкурс на замещение должностей в кадровом резерве Избирательной комиссии Кемеровской области в г.Кемерово, пр.Советский, 58.

1. Условия конкурса:

1. Право на участие в конкурсе имеют граждане Российской Федерации, достигшие возраста 18 лет, владеющие государственным языком Российской Федерации и отвечающие квалификационным требованиям и имеющие стаж государственной гражданской службы не менее 3 лет.

2.Наименование должностей кадрового резерва аппарата Избирательной комиссии Кемеровской области:

- Начальник отдела - главный бухгалтер
- Консультант бухгалтерии
- Консультант – юрист

Консультант по связи с общественностью.

- Консультант по кадровому делопроизводству
- Консультант-ревизор
- Главный специалист
- Ведущий специалист

Документы принимаются в течение 30 дней со дня опубликования, представляются лично соискателем в Избирательную комиссию Кемеровской области и принимаются только у граждан, отвечающих требованиям.

Подробности на сайте http://www.kemerovo.izbirkom.ru
650064, г.Кемерово, проспект Советский, 58, каб.125.
тел.58-17-95, факс58-54-62
Режим работы: понедельник-четверг: 8.30-17.30, пятница: 8.30-16.30.

Все на борьбу с простудой и гриппом!

«Заложенный» нос, опухшее горло, раскалывающаяся от боли голова... Казалось бы, обычная простуда! Но она способна выбить нас из колеи как минимум на неделю. Есть ли способ избежать этого совсем или выбраться из болезни с минимальными потерями?

Недавно отечественными учеными был создан препарат Анаферон, в основе которого – сверхмалые дозы белка, который естественным образом повышает иммунную защиту организма, мобилизуя его тем самым на борьбу с непрошеной болезнью.

Препарат изначально создавался для часто болеющих детей, которым противопоказаны сильнодействующие синтетические препараты для взрослых, и назывался Анаферон детский. Его назначение - укрепление иммунитета, профилактика и лечение гриппа. Сейчас выпускаются уже два препарата – Анаферон детский для детей и Анаферон для взрослых пациентов.

Анаферон помогает сократить длительность и интенсивность таких симптомов заболевания, как головная боль, лихорадка, насморк, кашель. Кроме того, препарат способствует повышению иммунитета, что позволяет избежать осложнений и последующих заболеваний.

Проконсультируйтесь со специалистом, уточните возможные противопоказания.

Анаферон поможет забыть о больничном!

Спрашивайте в аптеках города.

Информация по телефону: (495) 688-92-07 с 10 до 17 часов по рабочим дням. www.anaferon.ru

Рег. № 000372/01-2001 и Р №003362/01 ФСНСЗСР.

Тенотен поможет укрепить нервы!

В современной жизни сложно обойтись без стрессов. И женщинам в особенности. Ведь на их плечи ложится немалая нагрузка – и семья, и работа, и дети. Но какими трудами дается эта забота? День за днем накапливающиеся неурядицы нередко приводят к тому, что чаша терпения переполняется. Возникает ощущение, что вот-вот можно сорваться по любому, даже самому незначительному поводу… Значит, пришла пора браться за свои нервы. А поможет в этом новый препарат Тенотен.

ТЕНОТЕН - это современный лекарственный препарат успокаивающего действия. Но главным преимуществом Тенотена перед другими препаратами своей группы является то, что он не вызывает сонливости и ощущения разбитости. Этот препарат оказывает быстрое и мягкое лечебное воздействие, помогая снять тревожность и эмоциональное напряжение. Тенотен нормализует деятельность нервной системы при повышенных эмоциональных нагрузках, поможет вам избавиться от нервозности и вернуть состояние психологического комфорта.

Тенотен отпускается в аптеках без рецепта. Препарат создан в России; его эффективность подтверждена европейскими учеными. Недавно группа специалистов, участвующих в создании Тенотена, удостоена премии правительства РФ за 2006 год. По имеющимся данным Тенотен практически не имеет противопоказаний к применению и значимых побочных эффектов, но перед применением желательно получить консультацию специалиста и уточнить возможные противопоказания. Тенотен укрепляет нервы!

Тенотен – легкий и спокойный день!

Спрашивайте в аптеках города.

Информация по телефону в Москве (495) 688-92-07 с 10 до 17 часов по рабочим дням.

Р №ЛС-000542 ФСНСЗСР.

ИЗВЕЩЕНИЕ О ПРОВЕДЕНИИ ОТКРЫТОГО КОНКУРСА

Заказчик филиала ОАО «Кузбассэнерго» Томь-Усинская ГРЭС (почтовый адрес: 652845, г. Мыски, ул. Ленина-1, контактный телефон (384-74) 9-32-36), являющееся организатором конкурса, извещением, опубликованным на ЭТП B2B-Energo (www.b2b-energo.ru) и копией извещения на сайте www.kuzbassenergo.ru (раздел Закупки и Конкурсы), приглашает юридических лиц и индивидуальных предпринимателей к участию **в открытом одноэтапном конкурсе без предварительного квалификационного отбора на право заключения с филиалом ОАО «Кузбассэнерго» Томь-Усинская ГРЭС Договора на производство подрядных работ: «Работы по антикоррозийной защите оборудования в 2008 г.» Источник – ремонтный фонд.**

1. Для участия в конкурсе участники должны быть зарегистрированы в системе B2B-energo в качестве полноправных участников данной системы, т.е. должны заключить соответствующий договор с оператором системы. Конкурсные заявки, поступившие не от участников b2b-energo, отклоняются без рассмотрения по существу. Правила проведения процедур конкурса через систему B2B-energo определяются регламентами ее работы и соглашением участника с оператором данной системы. Претендовать на победу в данном конкурсе может участник, обладающий всеми необходимыми для выполнения договора видами ресурсов, лицензиями, квалификацией, опытом. Иные требования к участникам, а также требования к порядку подтверждения соответствия этим требованиям, содержатся в конкурсной документации.

2.Основные условия заключаемого по результатам конкурса Договора состоят в следующем:

2.1. Сроки выполнения работ: начало – 01.01.08г., окончание – 31.12.08 г.

2.2. Подрядчик несет ответственность за ненадлежащее качество работ в течение гарантийного срока 27200 часов согласно правилам СО 34.04.181-2003.

2.3. Оплата выполненных работ производится в течение 30 календарных дней на основании счета-фактуры при условии подписанной обеими сторонами «Справки о стоимости выполненных работ» (форма № КС-3) и Актов приёмки выполненных работ (форма № КС-2).

2.4. Подрядчик обязан выполнить все работы в объемах и в сроки и сдать работы Заказчику в соответствии с заданием Заказчика, проектной документацией и качеством, соответствующим нормативно-технической документации. При выполнении работ Подрядчик применяет расходные материалы Заказчика, указанные в сметной документации.

Подробное описание закупаемых услуг и условий Договора, а также процедур конкурса содержится в конкурсной документации, которая будет предоставлена любому зарегистрированному в системе B2B-energo подрядчику.

3. Участник конкурса осуществляет подачу конкурсных заявок, используя регламент электронной торговой площадки www.b2b-energo.

4. Участник имеет право не включать в конкурсную заявку, поданную на бумажном носителе, уставные и финансовые документы при условии наличия данных документов в конкурсной заявке, поданной через ЭТП b2b-energo в электронном виде.

5. В целях участия в конкурсе подрядчик должен представить в составе своей конкурсной заявки обеспечение исполнения обязательств, связанных с участием в конкурсе и подачей конкурсной заявки, в виде неустойки на сумму не менее 2 % от указанной в конкурсной заявке Участника стоимости Договора (с учётом НДС). Более подробные требования указаны в конкурсной документации.

6. Заказчик оставляет за собой право проведения процедуры регулирования цены (переторжки), а также постквалификации.

7. Предполагается, что проведение конкурса и подписание протокола о его результатах между Организатором конкурса и Победителем будет осуществлено в течение 10 дней. Организатор конкурса вправе, при необходимости, изменить данный срок.

9. Предельная цена договора установлена в размере 3600 (три миллиона шестьсот тысяч)рублей без НДС.

8. Официальная публикация о конкурсе находится на ЭТП B2B-Energo (www.b2b-energo.ru). Иные публикации не являются официальными и не имеют соответствующих правовых последствий.

9. Преференциальные поправки:

- ценовую преференциальную поправку в размере 5% получат организации, на протяжении последних (не менее 3 лет добросовестно (отсутствие документально подтвержденных рекламаций, претензий) выполнявшие договорные обязательства перед заказчиком ОАО «Кузбассэнерго»;

- ценовую преференциальную поправку в размере 10 % получат организации, являющиеся дочерними обществами Заказчика;

- организации, удовлетворяющие требованиям п.10 настоящего извещения, вправе не предоставлять обеспечение конкурсной заявки (п.5).

10. Организатор конкурса вправе отказаться от его проведения не позднее чем за 5 дней до публичного вскрытия конкурсных заявок. В этом случае плата за конкурсную документацию возвращается участникам конкурса безусловно.

11. Остальные и более подробные условия конкурса содержатся в конкурсной документации, являющейся неотъемлемым приложением к данному извещению.

Председатель конкурсной комиссии
главный инженер ТУ ГРЭС
Ю. И. Котов.

дневник искусств

Африка для докторов и пациентов

В Кемеровском областном театре кукол имени А.П.Гайдара состоялась премьера спектакля «Доктор Айболит». Постановку осуществил московский режиссер Юрий Фридман, сценическую версию известного произведения Корнея Чуковского написал Дмитрий Немиров, а сценографию спектакля, как и его замечательных кукол, придумала художник театра Елена Наполова.



Пожалуй, вот именно с этой, последней фамилии и хочется начать разговор о премьере. Куклы Елены Наполовой составляют едва ли не большую половину обаяния спектакля. Давно уже на нашей сцене не являлись такие подробные, с такой любовью и тщанием исполненные куклы-персонажи. В них нет ничего от модной сегодня театральной условности: к примеру, пиратов, сделанных Наполовой, вполне можно было бы выставлять в музее в качестве портретных кукол - настолько каждый из них ярко выразителен, подробно и тонко вылеплен, настолько похож на реальное лицо (шаржированное, конечно), что кажется, вот только сейчас кого-то из них видел где-то на улице. Почти таким же персонифицированным обликом обладают и доктор Айболит, и обезьянка Чичи...

И оттого, думается, актрисы театра Ольга Яцук и Тамара Шишкина, которые оживляют в этом спектакле всех без исключения персонажей, именно в пиратов играют с особым воодушевлением.

Надо признать, прозаическая сказка Чуковского, положенная в основу спектакля, - не самое яркое его произведение (стихотворный «Айболит» или «Бармалей» - гораздо выразительнее). Тем более странно, что авторы постановки не воспользовались блистательными, звучными, сразу запоминающимися стихами Чуковского, а сделали свои поэтические переложения сюжета. Местами, впрочем, довольно удачные. Так, пираты впервые являются на сцену верхом на акуле, распевая жестокую пиратскую песню: «Ты неси меня, акула, путь-дорога далека, а не то тебе я вырву все четыре плавника!»

К сожалению, не все арии героев могут соперничать по талантливости с чуковскими стихами. Но это - к слову.

Пожалуй, лучшее, что удалось в этом спектакле постановщикам - это создание эффекта «оживающей книжки». И думается, в заслугу театру надо поставить именно этот ход. В наше «нечитающее» время» здесь сумели так раскрутить интерес к печатному слову, что в антракте дети с упоением тащат мам к импровизированной книжной выставке, развернутой в фойе: «Где здесь книжка про Айболита? Давай возьмем!». На выставке, кстати, присутствуют не только сказки Чуковского, но и много другого интересного чтения - книжки про пиратов, про Африку, про приключения... Но вернемся в зрительный зал.

Актрисы на сцене листают страницы гигантской книжки, и каждый лист - новая декорация, новый поворот сюжета. Эти повороты «выплескиваются» на авансцену, прячутся за форзацами, пропадают в недрах кулис... Некоторые из героев, чьи судьбы не так уж важны для развития сюжета, являются нам нарочито плоскими, словно вырезанные из картона силуэты. Некоторые - поражают воображение остроумным размещением среди страниц. Так, заболевшие обезьяны, на помощь которым спешит Айболит, уютно укладываются в коечки-кармашки, откуда и ведут свои больничные монологи.

Вообще чисто театральных эффектов в этом спектакле придумано немало: интересен, например, трюк с раздавленным пиратом (друзья-бандиты по ошибке придавливают его огромным камнем, а потом, спохватившись, вытаскивают из-под него... абсолютно плоского). Или трюк с градусником, которым Айболит меряет температуру обезьянам (среднестатистическую по лечебнице).

Или эффектный этюд по проведению операции невидимому комарику...

К сожалению, подчас все эти находки и забавные места тонут в сутолоке навороченных мизансцен. Придумано-то всего много, а артистов для воплощения - мало. И для того, чтобы вовремя переключиться с характера на характер, с персонажа на персонаж, актрисам требуется поистине виртуозное мастерство перевоплощения. Не всегда это мастерство себя показывает: порой суета на сцене подменяет темперамент и ритм, а реплики и интонации героев звучат удручающе однообразно. Так что возникает забавный эффект: видно, что самим актрисам играть «в Айболита» чрезвычайно интересно и очень нравится, а малыши в зале начинают скучать... Тем не менее, «Доктор Айболит», пожалуй, в сегодняшнем репертуаре театра будет одной из самых востребованных сказок. И потому, что она красива сценически, и потому, что поставлена «всерьез, для детей», - а не для мам и пап, улавливающих сквозь детский текст взрослые подтексты.

У нового спектакля есть подзаголовок, определяющий его жанр: «африканское приключение».

Наверное, во времена Чуковского «Африканское приключение» и впрямь было синонимом чего-то несбыточного, невозможного, волнующе-экзотического. Сегодня, когда турпоездки в Египет стали для многих даже не самых богатых россиян обычным делом, подзаголовок этот обретает дополнительный смысл. Что-то вроде: вот съездим и сравним. Хочется надеяться: примерно с такими же мотивами современные родители, посмотрев спектакль, пойдут в библиотеку или книжный магазин - вот возьмем книжечку про Айболита и сами прочитаем.

«Маленькие дети! Ни за что на свете не ходите в Африку, в Африку гулять!». Нет - идут. Так может, скоро (спасибо театру!) и читать примутся?

Ольга ШТРАУС.

Фото **Федора Баранова.**

ракурс

Спорт – хорошо, но...

или Почему молодежь неохотно идет в спортзалы

Очень часто, выходя из дома, я слышу, как моя соседка сетует на несознательную молодежь. «Никакого житья нет, – говорит пенсионерка Мария Андреевна – каждый день двор убирают, а они все равно умудряются везде насорить и все заплевать. Лучше б спортом занялись!» И в самом деле, что мешает молодежи отвлечься от пива и сигарет? Ведь в нашем городе существуют спортивные школы и секции, помогающие подросткам провести свободное время с пользой.

Как считает детский психолог Анна Сергеевна, подростку хочется чувствовать себя независимым и самостоятельным. На этой стадии развития он сильно подвержен влиянию своего круга общения. На первый план выходит самооценка, которая сопоставляется с общественным мнением. Поэтому нежелание заниматься спортом в большинстве случаев исходит из круга его общения. Видимо, в подростковой среде спорт считается немодным на сегодняшний день. Подросток, едва успевший построить собственную систему мировоззрения, еще не готов отделиться от сверстников, т.к. общение в данном возрасте занимает одно из первых мест.

Проще говоря, подросток предпочитает потратить свои «карманные расходы» на то, чтобы казаться взрослым, а это далеко не всегда соотносится в его представлении со здоровым образом жизни. Увы.

В результате те, кому плевать на свое здоровье, к совершеннолетию могут так запустить свой организм, что врачи хватаются за головы, а родители лишь разводят руками, мол, ничего поделать с ними не можем. «В наше время очень трудно найти 100% здоровых подростков. Большинство имеют те или иные отклонения, и это явно не от активных спортивных нагрузок. А им ведь будущее страны строить», - сказали мне в военкомате. И вправду, в наши дни высоких технологий, обилия дешевой рекламы и широкой доступности алкогольных, табачных и прочих «злостных изделий» трудно заставить себя заниматься спортом.

«Я не прочь заниматься спортом, – утверждает 16-летний Николай, – но постоянное посещение спортивных комплексов мне не по карману». Думаю, он и не собирается упрашивать своих родителей оплачивать его спортзанятия. А на вопрос, сколько он тратит в месяц на алкоголь и сигареты, старшеклассник не дал вразумительного ответа.

В итоге вырисовывается интересная картина. Выходит, что подростки портят себе здоровье, а остальным людям - жизнь из-за того, что спорт – это, по их мнению, либо дорого, либо немодно. А я уверен, что многие даже не знают, где в нашем городе можно заняться своим физическим развитием. Может, действительно пора начинать более активную пропаганду спорта? Ведь если хотя бы часть молодежи откликнется – это будет уже отправной точкой к здоровому образу жизни тех, кому строить будущее.

Точка зрения

Спортивный тренер **Александр Курчавенко:**

–Я стремился всегда быть в форме, посещал тренажерный зал с 10 лет, участвовал во всевозможных соревнованиях. После школы окончил спортивный факультет и вот уже 7 лет помогаю молодежи развиваться физически. Мне нравится то, что я делаю.

К сожалению, серьезно заниматься спортом готовы далеко не все, а посвятить ему свою жизнь – и того меньше. Втянуться в процесс тренировок достаточно сложно, но когда привыкаешь, становится значительно легче. Те, кто осваивается, – остаются, кто считает, что получил все что хотел, – уходят.

Посмотрите телевизор, рекламу на улицах города – одно пиво и сигареты, о каком спорте может идти речь? Особенно в среде подростков, которые предпочитают потратить деньги не на лишний час занятий в тренажерном зале, а на соблазны современного мира.

Ни к чему хорошему обычно это не приводит. Но губить свое здоровье или поддерживать его – дело личное. Тут можно лишь посоветовать, а дальше решение за самим человеком.

Считаю, что если бы спортивные заведения больше финансировались государством, а физические занятия шире пропагандировались в обществе, ситуация изменилась бы в лучшую сторону.

Николай Васильевич Жигарев,
учитель физкультуры, школа №52:

- В нашей школе дети достаточно активно участвуют в различных межшкольных соревнованиях. Их не нужно заставлять заниматься спортом, достаточно объяснить, насколько он важен для них.

Ольга, 15 лет, школьница:

- Я активно занимаюсь спортом. Кроме занятий физкультурой, хожу в спортивный комплекс – уже три года осваиваю гимнастику. Считаю, что физическое развитие просто необходимо каждому человеку.

Павел, 16 лет, школьник:

- Посещаю уроки физкультуры, пожалуй, на этом мои занятия спортом ограничиваются. Думаю, что местные спортивные секции не могут дать мне то физическое развитие, которое я желаю. Какое – говорить не буду.

Дмитрий, 16 лет, школьник:

- Конечно же, спорт нужен всем! Это лучший способ провести свободное время. Всегда хожу на уроки физкультуры, параллельно занимаюсь футболом и иногда хожу в спортивный зал.

Ирина, 20 лет, студентка:

- Я не прочь заниматься спортом, но мне катастрофически не хватает времени. В ближайшее время спорт в мои планы не входит.

Сергей, 19 лет, студент:

- Сейчас никаким видом спорта не занимаюсь. Основной же причиной считаю собственную лень. Раньше ходил на физкультуру, но после второго курса она закончилась. Посещать спортивные секции пока не хочу.

Павел, 21 год, студент:

- Я полностью согласен с тем, что здоровый дух присутствует исключительно в здоровом теле. Спорт дает очень многое: занимаясь им, люди не только улучшают свое физическое состояние, но и закаляют свой характер. Я люблю игровые виды спорта, например футбол. Занимаюсь тяжелой атлетикой. В ближайшем будущем планирую постоянное посещение бассейна. Зимой хочу заняться лыжами.

Дмитрий ИВАНОВ, студент КемГУ.

Календарь

В этот день родились

1759. Иоганн Фридрих Шиллер, немецкий поэт и драматург.

1888. Андрей Николаевич Туполев, авиаконструктор.

1951. Виктор Сухоруков, российский актер.

В этот день ушли

1998. Гелена Марцелиевна ВЕЛИКАНОВА, российская эстрадная певица, народная артистка России.

Кроссворд



По горизонтали: 1. Вечнозеленое дерево огромных размеров. 4. Общественная организация, объединяющая группы людей в целях общения. 8. Город и порт в Швеции. 9. Персонаж поэмы Ш.Руставели "Витязь в тигровой шкуре". 11. Город в Японии, на острове Хонсю. 13. Советский режиссер, реформатор сцены, организатор и руководитель Московского Камерного театра. 14. Сплав меди с цинком. 17. Основная форма существования материи. 20. Русский писатель XIX века, ввел в литературе термин "нигилист". 21. Определенный промежуток времени. 22. Официальное письменное обращение правительства. 23. Русский писатель, знаток собак и охотничьего дела.

По вертикали: 1. Земной рай, местопребывание человека до грехопадения. 2. Столица XV зимних Олимпийских игр. 3. Национальная птица Индии. 5. Небольшое судно для плавания. 6. Металлический слиток. 7. Краевой центр в РСФСР. 10. Род старинного лука с прикладом XIV в. 12. Фамилия владельца собаки - одного из персонажей рассказа о Шерлоке Холмсе. 15. Суеверное предание. 16. Пчеловодческое хозяйство. 18. Обезжиренное молоко. 19. Деталь ременной передачи, колесо.

Ответы на кроссворд

По горизонтали: 1. Эвкалипт. 4. Клуб. 8. Евле. 9. Автандил. 11. Какамигахара. 13. Таиров. 14. Томпак. 17. Пространство. 20. Тургенев. 21. Срок. 22. Нота. 23. Сабанеев.

По вертикали: 1. Эдем. 2. Калгари. 3. Павлин. 5. Лодка. 6. Болванка. 7. Хабаровск. 10. Самострел. 12. Степлтон. 15. Поверье. 16. Пасека. 18. Обрат. 19. Шкив.

качество

Переклади-поле

В Кемерове продолжается строительство полей с искусственным газоном, и уже обозначены примерные сроки сдачи их в пользование. В среду столицу Кузбасса посетил представитель фонда «Национальная академия футбола» Владислав Сарычев, по программе которого сейчас строится поле для детской спортивной школы, и убедился: город включён в программу не зря.

«У «Национальной академии футбола» есть цель – развитие материально-технической базы детского спорта, – говорит Владислав Сарычев, приехавший принимать поле. – Мы видим, что спорт в Кемерове развивается, и рады, что не ошиблись, уделив вашему городу внимание». На открытие стадиона СДЮШОР ожидается приезд председателя правления фонда, депутата Госдумы Сергея Капкова.

К полю для мини-футбола, которое постелили на улице Сибиряков-гвардейцев ещё летом, теперь добавилось и большое. Технически оно к проведению матчей уже готово, однако открытие намечено на середину октября. И до этого срока работа продолжится. Начальник управления культуры, спорта и молодёжной политики администрации города Нина Гаврилова обнадёживает: «Все работы ведутся в соответствии с планом строительства. А сроки сдачи даже были приближены на полмесяца».

Газон французского производства Prestige XT, положенный на поле, – последнего поколения, лучший в своём классе. Его покрытие максимально соответствует натуральной траве как по цвету, так и по фактуре. Обладающее повышенной износостойкостью, оно будет использоваться и зимой. Всё строительство обошлось в 9 млн. 300 тыс. рублей, а «Национальная академия футбола» в подарок предоставит ещё и специальную технику для ухода за полем стоимостью 1 млн. 350 тыс. рублей.

Рядом с искусственным газоном сейчас сооружается опилочное поле. Пока на его месте вырыт котлован, но к открытию поле построить успеют. «Неизвестно, будем ли мы зимой использовать искусственный газон полностью, скорее всего, частично, – продолжает Нина Гаврилова. – Опилочное же поле очень удобно весной. А в перспективе на его месте сооружение целого крытого футбольного манежа. Шансы попасть в будущую программу академии у нас есть».

Четыре мощных прожектора осветят поле, а вся территория СДЮШОР будет тщательно охраняться. Но это не значит, что играть на стадионе будут только воспитанники спортивной школы – все соревнования по футболу среди клубов КФК и любительской лиги планируется также проводить здесь.

А на поле стадиона «Шахтёр» строительные работы ещё в самом разгаре: сейчас укладывается дренаж, а само покрытие только выслано из Германии и ожидается к середине октября. Поле, на котором будет проводить домашние матчи кемеровский «Кузбасс», – другого класса, нежели положенное для спортивной школы. Газон Ligaturf-260 называют одним из лучших профессиональных покрытий из изготавливаемых сейчас. Открытие после реконструкции анонсируется на ноябрь, и первые, кто выйдет на него в официальном матче, будут как раз игроки «Кузбасса», которые проведут матч за суперкубок области по футболу. Однако, по словам директора «Шахтёра» Игоря Румаса, уже возникли некоторые сложности. Дело в том, что для использования поля есть температурный барьер в +12 градусов. А в Сибири о таком тепле в последний осенний месяц даже не мечтают.

Как бы то ни было, новый сезон кемеровского футбола точно начнётся под знаком качества. Еще бы качество футбольных полей сказалось положительно на игре, а потом и на результате.

Василий МОРОЗОВ.

Фото **автора.**

Главный редактор Ю. И. КУХМАРЬ.

Газета «Кузбасс» учреждена администрацией Кемеровской области и журналистским коллективом редакции. Зарегистрирована Омской региональной инспекцией по защите свободы печати и массовой информации 27.01.94 г., свидетельство о регистрации №54.
Мнение редакции не всегда совпадает с мнением авторов.

АДРЕС РЕДАКЦИИ: 650991, ГСП, г. Кемерово, пр. Октябрьский, 28.
Электронный адрес: official@knews.polenet.ru, news@knews.polenet.ru, reclama@knews.polenet.ru
СПРАВКИ: по рекламе — 52-25-23; 52-22-03; по письмам — 52-50-45; по редакции — 52-32-74. Телефакс 52-12-10.
Собственные корреспонденты: в Новокузнецке — 46-41-59, Междуреченске — 4-23-48, Прокопьевске — 6-02-58, Тяжинском — 2-17-94, Крапивинском — 25-156.

Газета является участником процесса по формированию единого информационного пространства. Материалы газеты, в том числе коммерческие предложения и реклама, размещаются в системах поиска Интернет и информационных продуктах компании «Мега». www.mega.kemerovo.su
Редакция не отвечает за содержание публикуемых объявлений.
Время подписания номера в печать по графику 20.00.
Сдан в печать 19.35. Объем 7 п.л. Печать офсетная.

Тиражи во вторник, среду, пятницу — 14876; четверг — 40058; субботу — 16076; «Сад и огород» — 4387; «Свежий ветер» — 2000.
Газета набрана и сверстана на компьютерном комплексе газеты «Кузбасс».
По вопросам качества печати звонить по тел. 52-03-34.
ОАО ИПП «Кузбасс»: 650630, г. Кемерово, пр. Октябрьский, 28. Заказ № 187.